
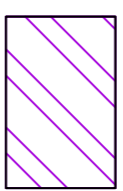











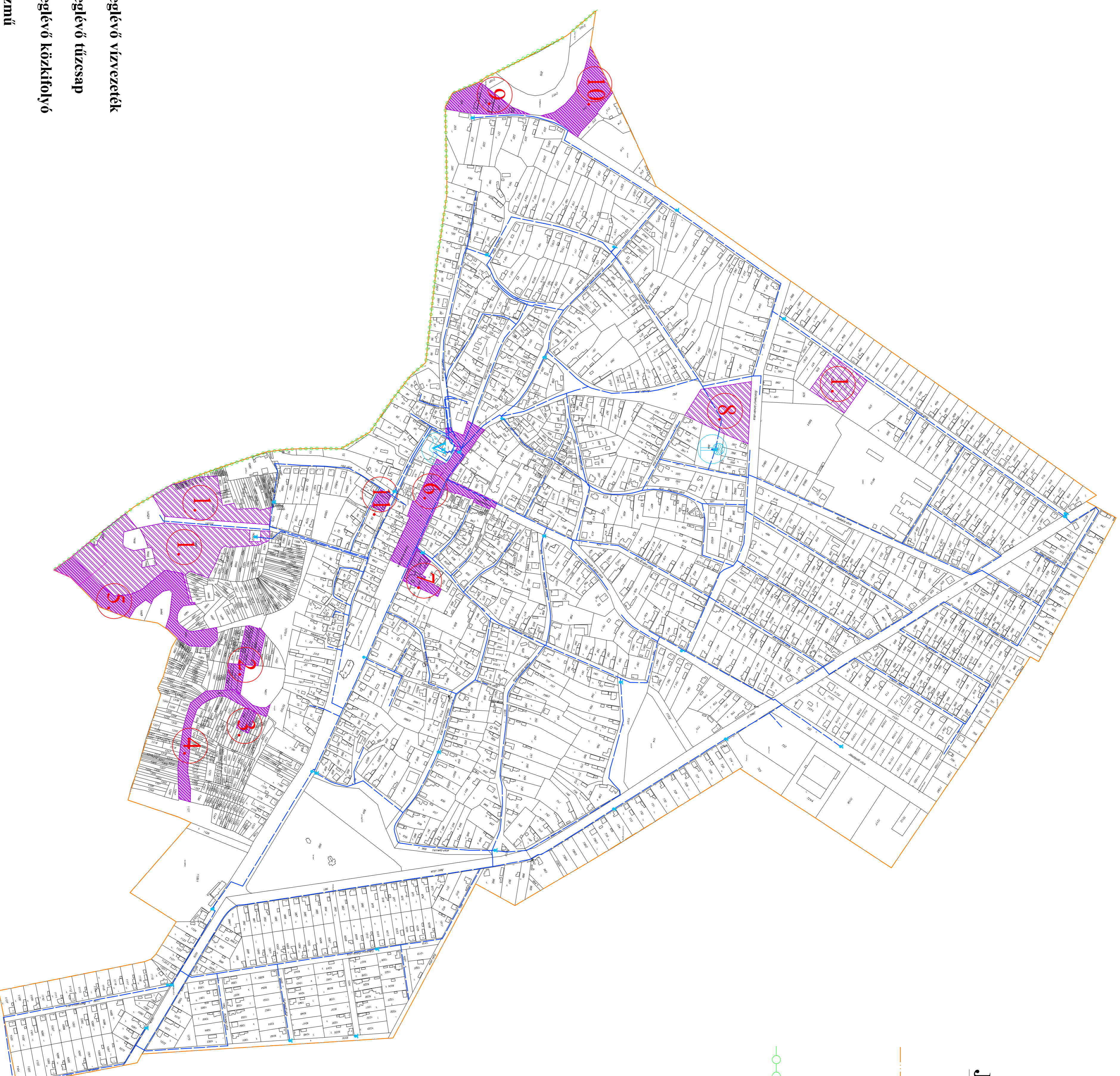












Jelmagyarázat:

-  Belterületi határ
-  Módosítással érintett tervezési területek
-  Tervezett kerékpárút
-  1. Tervezett gazdasági terület
-  2. Tervezett Zagyva Ökopark területe
-  3. Tervezett parkoló
-  4. Tervezett tanösvény
-  5. Tervezett csapadékvíz befogadó tározó
-  6. Tervezett zöldterület rehabilitáció
-  7. Tervezett óvoda felújítás, bővítés
-  8. Tervezett megújuló energiahasznosítási terület
-  9. Tervezett szabadidős terület
-  10. Tervezett szabadtéri kondipark
-  11. Tervezett tájház és játékmúzeum



Jelmagyarázat:

-  Meglévő vízvezeték
-  Meglévő tűzcsap
-  Meglévő közkifolyó
-  Vízmű
-  Vitorony, hidroglóbusz

 <p>KISZÉLOVICS ÉS TÁRSA, TELEPÜLÉSTERVEZŐ KFT. 5000 SÁRÓK, SZABÓ UTCA 52. II/5</p>			
ALATTYÁN KÖZSÉG TELEPÜLÉSRENDEZÉSI TERVE			
<p>Régi megnevezés: FEJLESZTÉSEK - VÍZKÖZMŰVEK - VIZELLÁTÁS</p>		<p>Forma: VK - 2</p>	
<p>Méretarány: M = 1 : 4 000</p>	<p>Dátum: 2019. Évesítés: 2019.</p>	<p>Előzetes: 2019. Évesítés: 2019.</p>	<p>2019. Évesítés: 2019.</p>
<p>Víznyelvi felelős: </p>	<p>Tekintélybírálat: </p>	<p>Szabvány: VK - 2</p>	<p>2019. Évesítés: 2019.</p>