

JELMAGYARAZAT:

- belterületi határ
- erényes szabályozási lerv határa
- szabályozási vonal
- építési övezet, övezeti határa
- szabályozási szélesség
- tervezett kerékpárút

1. (25481)

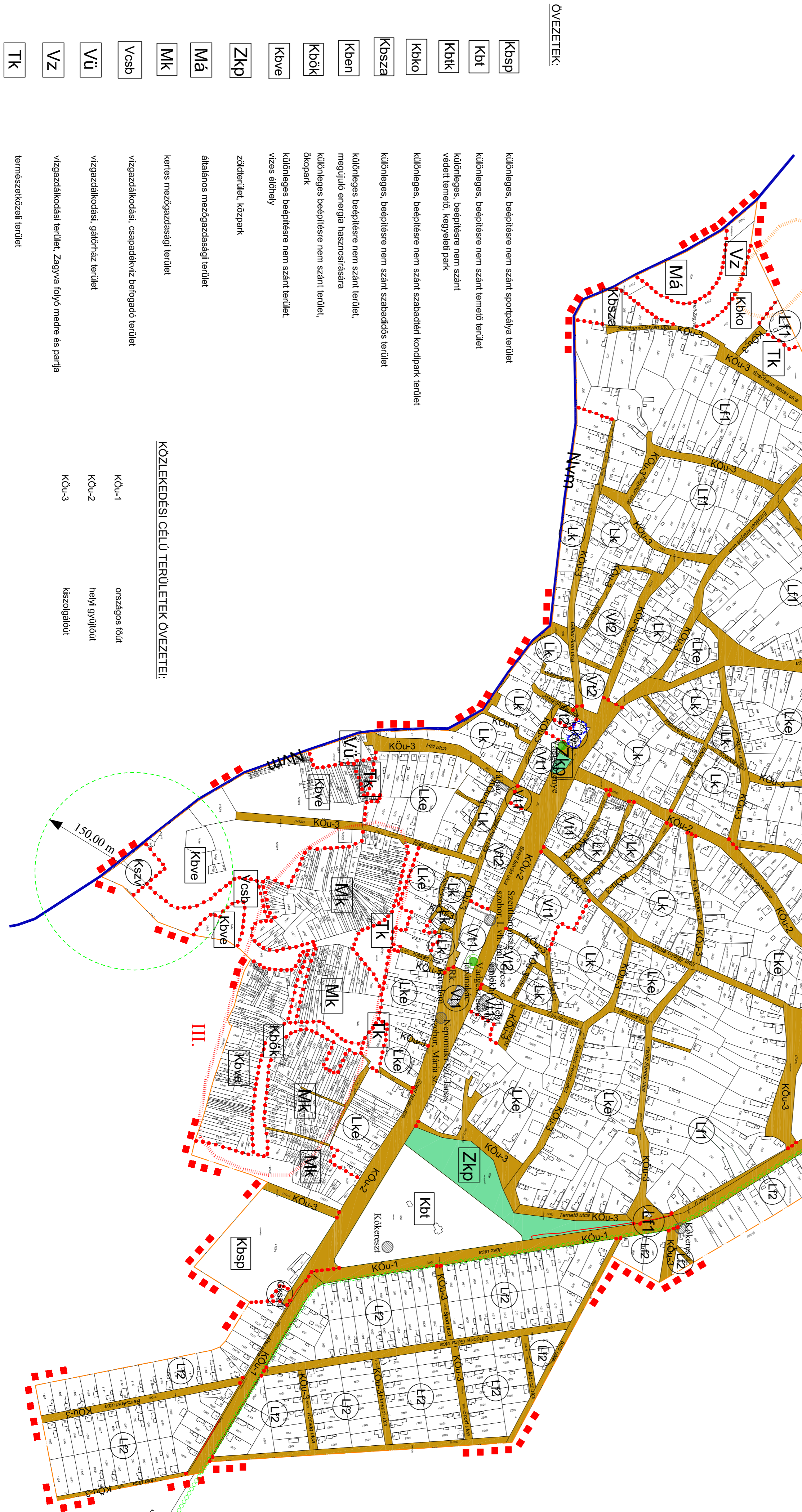
- rögszveti lefolyó határa és azonosítottja
- rögszveti területi terület határa

- helyi jelentőségű védett érték (gülfűt)
- helyi jelentőségű védett érték (szobor, lakosezer)
- védett természeti terület
- helyi jelentőségű védett természeti érték
- védettség hiányosságai "A" védettségű terület határa

EGYEB JELKULCS:

- NMM — nagyvízi meder területének határa
- zöldterület, közpark
- út, közlekedési célú terület, közterület
- védettség

150,00 m



KÖZLEKEDÉSI CÉLÚ TERÜLETEK ÖVEZETEI:

- Kóu-1 országos főút
- Kóu-2 helyi gyűfűt
- Kóu-3 kiszűgűt

ÖVEZETEK:

- Kósp — különleges beépítésre nem szánt sportpályai terület
- Kóbt — különleges beépítésre nem szánt terület
- Kóbk — különleges beépítésre nem szánt terület
- Kóko — különleges beépítésre nem szánt szabadidő park terület
- Kószá — különleges beépítésre nem szánt szabadidő terület
- Kóben — különleges beépítésre nem szánt terület, megújuló energiá hasznosításra
- Kóbk — különleges beépítésre nem szánt terület, díkopark
- Kóve — különleges beépítésre nem szánt terület, vizes élelmény
- Zkp — zöldterület, közpark
- Má — általános mezőgazdasági terület
- MK — keres mezőgazdasági terület
- Vcsb — vizgazdálkodási, csapadékvíz befogadó terület
- VÜ — vizgazdálkodási, gőlfőház terület
- VZ — vizgazdálkodási terület, Zagyva folyó medre és partja
- TK — természetvédelmi terület


ÉPÍTÉSI ÖVEZETEK:  
(beépítésre szánt területek)

LK	O	50
LK	4,50	400
Lke	O	30
Lke	5,00	600
Lf1	O	30
Lf1	5,00	700
Lf2	O	30
Lf2	6,00	900
V11	K	60
V11	9,00	800
V12	O	40
V12	4,50	450
Gkasz	O	40
Gkasz	6,00	1000
Gkasz	SZ	30
Gkasz	7,50	3000
Gip	SZ	50
Gip	9,00	2000
Kv	SZ	30
Kv	K	K
Kszv	SZ	20
Kszv	7,50	2000

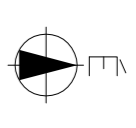
Beépítési mód	Beépítési mérték (m)
Megrendelt mérték	Kiszűgűt mérték (m)
építési mérték (m)	építési mérték (m)

2. melléklet a 13/2019. (XI.20.) önkormányzati rendelethez

Huszár Arnold polgármester



ALATTYÁN  
KÖZSÉG  
TELEPÜLÉSRENDEZÉSI TERVE  
M = 1 : 4 000



KÉSZÜLT AZ ÁLLAMI ALAPADATOK FELHASZNÁLÁSÁVAL.

KISZÉLOVICS ÉS TÁRSÁ TELEPÜLÉSTERVEZŐ KFT.  
5000 Szőlők, Sárdó Rd. 52. II/5

ALATTYÁN KÖZSÉG TELEPÜLÉSRENDEZÉSI TERVE  
SZABÁLYOZÁSI TERV II. (BELTERÜLET)

Méret: A1 = 1:4 000  
Dátum: Szőlők, 2019. November 16.  
Készítette: Tervezőirodánk  
Készült: SZ-2