



1

JÁSZ-NAGYKUN-SZOLNOK MEGYEI
KORMÁNYHIVATAL

Ügyiratszám: JN/40/00009-2/2017.
Ügyintéző: Pallagi Linda
Telefon: 56/523-930

Tárgy: Alattyan Község Településfejlesztési
Koncepciójának véleményezése
Hiv. szám: 193-1/2017/F
Melléklet: -

Koczás Gábor
polgármester
Alattyan Község Önkormányzata

Alattyan

Szent István tér 1.
5142

Tisztelt Polgármester Úr!

Alattyan Község Önkormányzatának Képviselő-testülete a település teljes közigazgatási területére vonatkozóan új településrendezési eszközök készítését határozta el és ennek megfelelően 2016. május 12-én kelt 57-40/2016/F számú levelében kezdeményezte a Településfejlesztési Koncepció előzetes véleményének kérését. Mivel tárgyi eljárás a fenti kérelem 2016. május 24-ei beérkezésével indult ezért a 2017. február 20-án kelt 193-1/2017/F számú levelében a Településfejlesztési Koncepció véleményezése iránti kérelmére a *településfejlesztési koncepcióról, az integrált településfejlesztési stratégiáról és a településrendezési eszközökről, valamint egyes településrendezési sajátos jogintézményekről* szóló 314/2012. (XI. 8.) Korm. rendelet (továbbiakban: Rendelet) – az ügy megkezdésének időpontjában hatályos – 30. § (5) bekezdése szerinti **véleményemet** az alábbiakban adom meg:

A véleményezésre benyújtott dokumentumok – a Megalapozó vizsgálat és az Örökségvédelmi hatástanulmány – Alattyan Község Településfejlesztési Koncepciójához készültek. A jogszabály szerinti tartalommal bíró megalapozó vizsgálat felhasználható a Rendelet 9. § (5) bekezdése alapján a településszerkezeti tervhez, míg az aktualizálva, kiegészítve a 11. § (5) bekezdése alapján a helyi építési szabályzat elkészítésének alapját adhatja.

I. Megalapozó vizsgálat

A Megalapozó vizsgálat tartalomjegyzéke alapvetően követi a Rendelet 1. melléklete szerinti követelményeket. Abban az esetben használható fel a Rendelet 9. § (5) bekezdésének megfelelő Megalapozó vizsgálat településszerkezeti terv készítéséhez, ha azt az építésügyi és az

Kormány megbízottal Kabinet
Állami Főépítész

5000 Szolnok, Kossuth Lajos út 2. 5001 Szolnok, Pf. 111 Telefon: (56) 523 902 Fax: (56) 795 789
e-mail: kh.ellami.foepitesz@jasz.gov.hu Honlap: www.kormanyhivatal.hu

épitésüggyel összefüggő szakmagyakorlási tevékenységekről szóló 266/2013. (VII. 11.) Korm. rendelet 1. számú melléklet I. Fejezet 1. részében foglaltaknak megfelelő településtervezési szakági tervezési területhez tartozó jogosultsággal rendelkező tervező készíti. Mindezek alapján a Megalapozó munkarészhez csatolt Aláírólap nem megfelelő, mert az aláírások hiányosak, valamint egyes tervezőknek nem a megfelelő jogosultsága került feltüntetésre.

Az 1.8.2. alfejezetben az esélyegyenlőség biztosítása nem került kifejtésre.

II. Örökségvédelmi hatástanulmány

A véleményezésre benyújtott Örökségvédelmi hatástanulmány tartalomjegyzéke alapvetően követi a régészeti örökség és a műemléki érték védelmével kapcsolatos szabályokról szóló 39/2015. (III. 11.) Korm. rendelet 12. mellékletében foglaltakat, azonban a Régészeti Fejezet elkészítésében közreműködő Régész szakértő aláírása hiányzik az Aláírólapról.

Felhívom szíves figyelmét, hogy a településrendezési eszközök készítése során a Rendelet 2017. január 1-jén hatályos rendelkezéseit kell figyelembe venni – mivel a települési örökségvédelmi hatástanulmány tartalmát jelenleg a kulturális örökség védelmével kapcsolatos szabályokról szóló 496/2016. (XII. 28.) számú Korm. rendelet (továbbiakban: Korm. Rendelet) határozza meg –, ezért a véleményezésre benyújtott Örökségvédelmi hatástanulmány kiegészítése szükségessé válhat a Korm. rendelet 68. § (1) bekezdése alapján.

III. Településfejlesztési koncepció

1. Jövőkép és Településfejlesztési elvek rögzítése

A dokumentáció részletesen áttekinti az egyes szegmensekhez tartozó lehetőségeket. A térségi szerepkörre, gazdasági, társadalmi, táji-természeti, épített környezeti vonatkozásokra vetített lehetőségek feltárása alapján kidolgozott jövőkép akkor lesz hatékonyan megvalósítható, ha az széleskörű társadalmi összefogásra, aktív partnerségi viszonyra épül. Ennek érdekében a problémák feltérképezésénél és az ezekre adandó válaszoknál minél több észrevételnek és kezdeményezésnek kell érvényesülnie.

2. Fejlesztési célok meghatározása

Az átfogó- és részcélok meghatározása megfelelő, rendszerezése tematikus, egyértelmű, és igazodik a társadalmi, gazdasági, infrastrukturális, környezeti átfogó (horizontális) célrendszerhez.

3. Kiinduló adatok köre a további tervezési feladatokhoz

A választott Kiinduló adatok megfelelőek, körük esetleg tovább bővíthető. A kiinduló értékek rögzítésre kerültek, de érdemes több évre visszamenőleg adatokkal feltölteni a táblázatot, ezáltal biztosítható a folyamatok, tendenciák követése.

4. Az épített környezet alakításáról és védelméről szóló 1997. évi LXXVIII. törvény 7. §-a szerinti követelmények teljesülése:

A településfejlesztés, a fejlesztési koncepció az Étv.-ben is hangsúlyozottá vált. A fogalom-meghatározáson túl a törvény rögzíti a településfejlesztés és településrendezés célját,

alapkövetelményeit, feladatát, általános szabályait. Utóbbiakat az Étv 7 § szerinti követelmények tartalmazzák, ezek a fenntartható fejlődést szolgáló településfejlesztési és -rendezési előírások, melyeknek egyik legfontosabb elvévé, sőt alapkövetelményévé vált a fenntarthatósági elv biztosítása társadalmi, gazdasági, környezeti követelményekben egyaránt.

A koncepció megfelelő hangsúlyt helyez ezen elvek érvényesülésére.

5. A megvalósítás eszközei és azok nyomon követése

A településfejlesztési koncepció a település környezeti, társadalmi, gazdasági adottságaira alapozó, a település egészére készített, a változások irányait és a fejlesztési célokat hosszú távra – tíz éven túl – meghatározó dokumentum, kötelező felülvizsgálatát jogszabály nem írja elő.

A Településfejlesztési Koncepció tárgyi fejezete kell, hogy meghatározza a monitoring rendszer kialakítását és működtetési mechanizmusát, mely szavatolja a koncepció hatékony megvalósítását, továbbá biztosítja, hogy változó külső és belső körülmények mellett is megfelelő erőforrások álljanak rendelkezésre a stratégia megvalósításhoz. Mindezek teljesüléséhez szükséges az anyagi erőforrások biztosításának részletes tervezése is.

Felhívom a Polgármester Úr szíves figyelmét arra, hogy a településképi védelmről szóló 2016. évi LXXIV. tv. (továbbiakban: Településképi tv.) értelmében új településképi követelményt csak településképi rendeletben lehet meghatározni. Tekintettel arra, hogy a Rendelet 3. § (4) bekezdése értelmében a településfejlesztési koncepció, a településszerkezeti terv, az arculati kézikönyv és a településképi rendelet egymással tartalmi összhangban készül, ezért a javaslatom a településfejlesztési koncepció készítésénél figyelembe venni a Településképi tv. előírásait, valamint a rendelet 2017. január 1. napjától hatályos rendelkezéseit.

Tájékoztatom, hogy a településrendezési eszközök, a kézikönyv és a településképi rendelet az egy település által önállóan foglalkoztatott települési főépítész vagy több település által közösen foglalkoztatott térségi főépítész közreműködésével készül.

Összességében a fenti észrevételek, javaslatok megfontolásával és az esetleges kiegészítésével mind a vizsgálatok, mind a koncepció felépítését, tartalmát, fejlesztési elképzeléseit megfelelőnek tartom, a javításokat követően a képviselő-testület elé terjesztését javaslom.

Szolnok, 2017. március „8.”

Tisztelettel:

Dr. Kállai Mária kormány megbízott
nevében és megbízásából kiadmányozó:



Községi Önkormányzat
Polgármesteri Hivatala
Alattyan:

Erkezett: 2017-05-25
347-5

Előszám:	Üzszám:	Előadó:
		pr



Juliana (2)

JÁSZ-NAGYKUN-SZOLNOK MEGYEI
KORMÁNYHIVATAL

SZOLNOKI JÁRÁSI HIVATAL

Ügyiratszám: JN-07/61/00364-05/2017.
Ügyintéző: Pintér Éva
Telefon: +36 56 523 386

Tárgy: Szakvélemény
Hiv. szám: 347-3/2017/F szám.
Melléklet:

Koczás Gábor Polgármester
Alattyan Község Önkormányzata

Alattyan
Szent István tér 1.

5142

Tisztelt Polgármester Úr!

Alattyan Község készül új, teljes közigazgatási területre vonatkozó településrendezési eszközeinek készítéséhez a 314/2012. (XI.8.) Kormányrendelet 30.§ (1) bekezdés szerint kérték írásos véleményünket megküldeni, továbbá a 2/2005. (I.11.) Kormányrendelet 1.§ (3) bekezdése szerint nyilatkozni a környezeti vizsgálat elkészítésének szükségességéről és a 7.§-a alapján a környezeti vizsgálat tematikáját véleményezni.

A hatóságunkhoz megküldött beadvány áttanulmányozása alapján Alattyan Község új Településrendezési Eszközeinek készítéséhez és a környezeti vizsgálat tematikájára az alábbi véleményt adjuk:

Természet- és tájvédelmi szempontból:

A megküldött dokumentációban feltüntetettek szerint az új településrendezési eszközök készítésével érintett településrészek Alattyan község bel- és külterületét is érintik.

Alattyan község *belterületi* helyrajzi számai a jelenleg hatályos jogszabályok alapján nem állnak országos jelentőségű természetvédelmi oltalom alatt és a 14/2010. (V. 11.) KvVM rendelet értelmében nem részei a Natura 2000 hálózatnak sem.

Alattyan község *külterületének* vonatkozásában a megküldött dokumentáció szerint a következő területfelhasználás változások tervezettek:

Környezetvédelmi és Természetvédelmi Főosztály

5000 Szolnok, Boldog Sándor István krt. 4. 5002 Szolnok, Pt. 25. Hivatali Kapu: JH16SZKTFO (KRID - 346274300)
Telefon: (56) 523-343 Fax: (56) 343 768; E-mail: szolnokjh.kvty@jasz.gov.hu Honlap: www.kormanyhivatal.hu

- Tervezett 32. sz. főút település belterületét elkerülő szakasza
- Tervezett országos turisztikai kerékpárút

A megküldött dokumentációban a tervezett nyomvonalak feltüntetésére jelenleg még nem került sor. Alattyan vonatkozásában érintett Natura 2000 területek: HUHN10005 Jászság különleges madárvédelmi Natura 2000 terület; HUHN20074 Alattyan Berki-erdő kiemelt jelentőségű természetmegőrzési Natura 2000 terület. A 14/2010. (V. 11.) KvVM rendelet tartalmazza a Natura 2000 területek helyrajzi számos jegyzékét.

Az új településrendezési eszközök készítése a megküldött dokumentáció értelmében Alattyan község teljes közigazgatási területét érintik. Ezen túlmenően a 32. sz. főút elkerülő szakaszának kiépítése Alattyan község vonatkozásában megoldhatatlan Natura 2000 területek közvetett vagy közvetlen érintettsége nélkül.

Hulladékgazdálkodási szempontból:

- A környezeti vizsgálat lefolytatásához megküldött előzetes dokumentációban foglaltakat hulladékgazdálkodási szempontból tudomásul vettük, azonban az nem tér ki a rekultivált hulladéklerakó érintettségére, ezért a készülő dokumentumokban kérjük szerepeltetni az azzal kapcsolatos terveket, a jelenlegitől eltérő területhasználati elképzelés esetén annak környezeti hatásait.
- Hulladékgazdálkodási szempontból a terv kidolgozás során az alábbi jogszabályok figyelembe vételét kérjük:
 - A környezet védelmének általános szabályairól szóló 1995. évi LIII. törvény rendelkezéseit, különösen az I. Fejezet „Épített környezet védelme” (24.-27.§) és a IV. Fejezet (46.- 48. §) szövegrészekben megfogalmazottakat.
 - A hulladékról szóló 2012. évi CLXXXV. törvény valamint a kapcsolódó végrehajtási jogszabályok.

Zajvédelmi szempontból:

A hatályos jogszabályi előírásokat kérjük figyelembe venni, amelyek az alábbiak:

- A környezeti zaj és rezgés elleni védelem egyes szabályairól szóló 284/2007 (X.29.) Korm. rendelet.
- A környezeti zaj- és rezgésterhelési határértékek megállapításáról szóló 27/2008. (XII.3.) KvVM-EüM együttes rendelet.
- A zajkibocsátási határértékek megállapításának, valamint a zaj- és rezgés-kibocsátás ellenőrzésének módjáról szóló 93/2007. (XII.18.) KvVM rendelet.
- A stratégiai zajterképek, valamint az intézkedési tervek készítésének részletes szabályairól szóló 25/2004. (XII.20.) KvVM rendelet.

Levegővédelmi szempontból:

A településrendezési eszközök készítése során levegővédelmi szempontból az alábbi jogszabályokat szükséges figyelembe venni:

- a levegő védelméről 306/2010. (XII. 23.) Kormányrendelet
- a légszennyezettségi agglomerációk és zónák kijelöléséről szóló 4/2002.(X. 7.) KvVM rendelet
- a levegőterheltségi szint határértégeiről és a helyhez kötött légszennyező pontforrások kibocsátási határértégeiről szóló 4/2011. (I. 14.) VM rendelet.

A légszennyezettségi agglomerációk és zónák kijelöléséről szóló 4/2002.(X. 7.) KvVM rendelet 1. sz. melléklete alapján a légszennyezettség tekintetében Alattyán az alábbi kategóriába esik:

Zónacsoport a szennyező anyagok szerint						
10. Az ország többi területe	Kén- dioxid	nitrogén- dioxid	Szén- monoxid	Szilárd (PM10)	Benzol	Talaj- közeli ózon
	F	F	F	E	F	O-I
	PM10 arzén (As)	PM10 kadmium (Cd)	PM10 nikkel (Ni)	PM10 ólom (Pb)	PM10 benz(a)- pirén (BaP)	D

A levegőterheltségi szint határértékeiről és a helyhez kötött légszennyező pontforrások kibocsátási határértékeiről szóló 4/2011. (I. 14.) VM rendelet 5. sz. melléklete a zónabesorolásokat az alábbiak szerint értelmezi.

D csoport: azon terület, ahol a levegőterheltségi szint egy vagy több légszennyező anyag tekintetében a felső vizsgálati küszöb és a levegőterheltségi szintre vonatkozó határérték, az 1. melléklet 1.1.4.1. pontjában foglalt táblázat 3-6. sorában szereplő anyagok esetében a célérték között van.

E csoport: azon terület, ahol a levegőterheltségi szint egy vagy több légszennyező anyag tekintetében a felső és az alsó vizsgálati küszöb között van.

F csoport: azon terület, ahol levegőterheltségi szint az alsó vizsgálati küszöböt nem haladja meg.

O-I csoport: azon terület, ahol a talajközeli ózon koncentrációja meghaladja a cél értéket.

Megjegyzés: Alsó és felső vizsgálati küszöbérték meghatározása a levegőterheltségi szint és a helyhez kötött légszennyező források kibocsátásának vizsgálatával, ellenőrzésével, értékelésével kapcsolatos szabályokról szóló jogszabály szerint történik.

Földtani közeg védelmi szempontból:

A településrendezési eszközök kidolgozása során a hatályos jogszabályi előírásokat kérjük figyelembe venni, többek között az alábbiakat:

- A felszín alatti vizek védelméről szóló 219/2004. (VII. 21.) Korm. rendelet
- A földtani közeg és a felszín alatti víz szennyezéssel szembeni védelméhez szükséges határértékekről és a szennyezések méréséről szóló 6/2009. (IV. 14.) KvVM-EM-FVM együttes rendelet.

Nyilatkozat környezeti vizsgálat szükségességéről és a javasolt tematikáról:

- Az egyes tervek, illetve programok környezeti vizsgálatáról szóló 2/2005. (I. 11.) Korm. rendelet 1. §-ának (2) bekezdés a) pontja alapján **a környezeti vizsgálat lefolytatása a település egészére készülő településszerkezeti terv, helyi építési szabályzat és szabályozási terv esetén kötelező.**
- A megküldött adatok, információk alapján a környezeti vizsgálat javasolt tematikája kellő részletességű, további szempontok előírását nem tartjuk szükségesnek, **a környezeti vizsgálat javasolt tematikáját elfogadjuk. A vizsgálat során az alábbiakat is kérjük figyelembe venni:**
 - A 2/2005. (I. 11.) Korm. rendelet 1.§ (2) bekezdés a) valamint b) pontja, illetve 3. sz. melléklet II/1. fejezetének b) pontja értelmében **természet- és tájvédelemre kiterjedően a környezeti vizsgálat lefolytatását szükségesnek tartjuk különös tekintettel a tervezett**

32. sz. főút elkerülő szakaszának, illetve a tervezett országos turisztikai kerékpárút megvalósításának vonatkozásában.

- Ezen túlmenően a környezeti értékelés dokumentációjának önálló részeként -Natura 2000 területek közvetlen vagy közvetett érintettsége esetén- Natura 2000 hatásbecslési dokumentáció elkészítése szükséges (elsődlegesen a tervezett elkerülő út és tervezett kerékpár út vonatkozásában).
- A megküldött dokumentációban és a 2/2005. (I. 11.) Korm. rendelet 4. sz. mellékletében feltüntetett tartalmi követelmények szerint szükséges elkészíteni a dokumentációt, természet- és tájvédelmi szempontból különös tekintettel a 4. sz. melléklet 3.6.1.3. fejezetre.
- A fentebb említett, szükség szerint elkészítendő Natura 2000 hatásbecslési dokumentációval kapcsolatban a 275/2004. (X. 8.) Korm. rendelet 10.§ (5) a) pontja, valamint (6) bekezdése az alábbiak szerint rendelkezik:

(5) „A hatásbecslést – az e §, valamint a 10/A. § rendelkezéseinek figyelembevételével- a környezeti vizsgálati eljárásban kell lefolytatni, ha a terv az egyes tervek, illetve programok környezeti vizsgálatáról szóló jogszabály hatálya alá tartozik...”

(6) Az (5) bekezdés a)...pontjában meghatározott esetben a (3) bekezdés szerinti hatásbecslési dokumentációt a környezeti értékelés...önálló részeként kell elkészíteni.
- A 275/2004. (X. 8.) Korm. rendelet 10.§ (3) bekezdése kimondja:

„A terv kidolgozója, illetve a beruházó a 14. számú mellékletnek megfelelően hatásbecslési dokumentációt készít, amely alapján a hatásbecslést a természetvédelmi hatóság végzi. A hatásbecslési dokumentációt a környezetvédelmi, természetvédelmi és tájvédelmi szakértői tevékenységről szóló jogszabály alapján a természetvédelem szakterület megfelelő részterületén szakértői jogosultsággal rendelkező szakértő is elkészítheti.”
- Továbbá felhívjuk a figyelmet arra, hogy természet- és tájvédelmi szempontból a környezeti vizsgálat lefolytatásának szükségességét vizsgálandó a 2/2005. (I. 11.) Korm. rendelet 3. sz. melléklet II/1. fejezetének b) pontja értelmében természet- és tájvédelemre kiterjedően a területileg illetékes Nemzeti Park Igazgatóság is véleményező szerv, jelen esetben a Hortobágyi Nemzeti Park Igazgatóság.

A véleményezési eljárás további szakaszában részt kívánunk venni.

Adatszolgáltatás:

A településfejlesztési koncepcióról, az integrált településfejlesztési stratégiáról és a településrendezési eszközökről, valamint egyes településrendezési sajátos jogintézményekről szóló 314/2012. (XI. 8.) Korm. rendelet 30. § (2) bekezdése, valamint 9. számú melléklet 3. pontja alapján a kormányhivatalnak környezetvédelmi és természetvédelmi szempontból csak felszíni vízminőségvédelmi terület és felszíni szennyezésre fokozottan érzékeny terület tekintetében nevesít adatszolgáltatási témakört. Felhívjuk azonban a figyelmet arra, hogy a **Környezetvédelmi és Természetvédelmi Hatóság vízminőségvédelmi hatáskörrel nem rendelkezik.** Hatáskörrel rendelkező szervezet a területileg illetékes Katasztrófavédelmi Igazgatóság és a Vízügyi Igazgatóság. Fentiekon túlmenően az alábbi tájékoztatást adjuk:

- A természet védelmére vonatkozó rendelkezéseket a természet védelméről szóló 1996. évi LIII. törvény szabályozza.
- Az európai közösségi jelentőségű természetvédelmi rendeltetésű területekről szóló 275/2004. (X. 8.) Korm. rendelet tartalmazza a Natura 2000 területekre vonatkozó törvényi szabályozást.
- A 269/2007. (X. 18.) Korm. rendelet szabályozza a Natura 2000 gyepterületek fenntartásának földhasználati szabályait.

- Alattyan vonatkozásában érintett Natura 2000 területek: HUHN10005 Jászság különleges madárvédelmi Natura 2000 terület; HUHN20074 Alattányi Berki-erdő kiemelt jelentőségű természetmegőrzési Natura 2000 terület. A 14/2010. (V. 11.) KvVM rendelet tartalmazza a Natura 2000 területek helyrajzi számos jegyzékét.

Természet- és tájvédelmi szempontból felhívjuk a figyelmet arra, hogy a 314/2012. (XI. 8.) Korm. rendelet 9. sz. melléklet 5. sor értelmében *természet- és tájvédelemre kiterjedően a területileg illetékes Nemzeti Park Igazgatóság is véleményező-, illetve adatszolgáltató szerv, jelen esetben a Hortobágyi Nemzeti Park Igazgatóság.*

Véleményünket a településfejlesztési koncepcióról, az integrált településfejlesztési stratégiáról és a településrendezési eszközökről, valamint egyes településrendezési sajátos jogintézményekről szóló 314/2012. (XI.8.) Kormányrendelet 37. § (4) bekezdése, valamint 9. melléklet 3. pontja, továbbá a 2/2005. (I. 11.) Korm. rendelet 7. § (1) bekezdése alapján adtuk ki.

Szolnok, 2017. május 24.

Tisztelettel:

Dr. Bozó Andrea

hivatalvezető

nevében és megbízásából kiadmányozó:



Szendrey Csaba
Szendrey Csaba

főosztályvezető-helyettes

Értesül:

1. Címzett „Hivatali kapun keresztül” (ALATTYAN)
2. Irattár



JÁSZ-NAGYKUN-SZOLNOK MEGYEI
KORMÁNYHIVATAL

Judász

3

Ügyiratszám: JN/NEF/00321-4/2017.
Ügyintéző: Dr. Borbás Istvánné
Telefon: (56) 512-200

Tárgy: Alattyan település településrendezési
terve
Hiv. szám: 347-3/2017/F

Koczás Gábor
polgármester

Alattyan
Szent István tér 1.
5142

Tisztelt Polgármester Úr!

Községi Önkormányzat Polgármesteri Hivatala Alattyan:		
F	2017 -05- 25	
Érkezett:	347-4 szám.....db mell.	
Előszám:	Utószám:	Előadó:
		pm

A településfejlesztési koncepcióról, az integrált településfejlesztési stratégiáról és a településrendezési eszközökről, valamint egyes településrendezési sajátos jogintézményekről szóló 314/2012. (XI. 8.) Korm. rendelet 30. § (1) bekezdéseire hivatkozva, a 347-3/2017/F számú megkeresésnek eleget téve rögzítem, hogy az Alattyan településfejlesztési koncepcióval kapcsolatos véleményezési eljárásra megküldött dokumentációban foglaltak ellen közegészségügyi szempontból kifogást nem emelek.

Az egyes tervek, illetve programok környezeti vizsgálatáról szóló 2/2005. (I.11.) Korm. rendelet 4. § (2) bekezdése alapján, a 3. számú mellékletben foglaltak figyelembevételével rögzítem, hogy hatáskörünkbe tartozó jogszabályi előírások szerint a környezeti vizsgálat szükségessége nem indokolt.

Szolnok, 2017. május 22.

Tisztelettel:

Dr. Kállai Mária kormány megbízott
nevében és meghízáásából kiadmányozó:



Népegészségügyi Főosztály

5000 Szolnok Ady Endre utca 35-37. 5001 Szolnok Pf. 22. Telefon: (56) 422 102 Fax: (56) 341 699
e-mail: kh.nepeu@jasz.gov.hu Honlap: www.kormanyhivatal.hu

Tárgy: Katasztrófavédelem - településrendezés válasz

Feladó: Kontra Szabolcs <Szabolcs.Kontra@katved.gov.hu>

Dátum: 2017. 05. 31. 9:06

Címzett: "polgarmester@alattyan.hu" <polgarmester@alattyan.hu>

Községi Önkormányzat		
Polgármesteri Hivatala		
Alattyan:		
F 2017 -05- 31		
347-8		
Előszám:	Utószám:	Előadó:
		pm

Tisztelt Polgármester Úr!

A településfejlesztési koncepcióról, az integrált településfejlesztési stratégiáról és a településrendezési eszközökről, valamint egyes településrendezési sajátos jogintézményekről szóló 314/2012. (XI.8.) Korm. rendelet (a továbbiakban: Rendelet) 30. § alapján katasztrófavédelmi szempontból 2017. május 10-én kelt megkereső levelére a csatolt iratban található véleményt adja igazgatóságunk.

Az irat megküldésre került a Hivatali Kapu rendszeren is.

Tisztelettel:

Kontra Szabolcs t. szds.

kiemelt főelőadó

Jász-Nagykun-Szolnok Megyei Katasztrófavédelmi Igazgatóság

Hatósági Osztály

5000 Szolnok, József A. út 14. Pf.: 10.

Telefon/fax: 56/510-045; 31031

— Mellékletek: _____

3285-02 Alattyan.pdf

1,8 MB



**Jász-Nagykun-Szolnok Megyei
Katasztrófavédelmi Igazgatóság
Igazgató**

H-5000 Szolnok, József Attila út 14. ☒: 5000 Szolnok, Pf.: 110
Tel: +36 56 510-040 Fax: +36 56 420-114 e-mail: jasz.tulkarsag@katved.gov.hu



Szám: 36600/3285-2/2017.ált.

Tárgy: Alattyan település településrendezési
terve
Hiv. szám: 347-3/2017/F
Ügyintéző: Kontra Szabolcs tú. szds.
Telefonszám: 56/516-224

**Koczkás Gábor
Polgármester Úr részére**

Alattyan Község Polgármesteri Hivatala

**Alattyan
Szent István tér 1.
5142**

Tisztelt Polgármester Úr!

Hivatkozott számú megkeresésére a településfejlesztési koncepcióról, az integrált településfejlesztési stratégiáról és a településrendezési eszközökről, valamint egyes településrendezési sajátos jogintézményekről szóló 314/2012. (XI.8.) Korm. rendelet (a továbbiakban: Rendelet) 30. § alapján katasztrófavédelmi szempontból az alábbi írásos véleményt adom:

A Jász-Nagykun-Szolnok Megyei Katasztrófavédelmi Igazgatóság (a továbbiakban: Igazgatóság) hatás-, illetve illetékességi körébe tartozó szakmai, ágazati, jogszabályi és egyéb követelmények az alábbiak:

1. A meglévő és újonnan épülő épületek között az Országos Tűzvédelmi Szabályzatról szóló 54/2014 (XII.5.) BM rendelet (a továbbiakban: OTSZ) előírásai szerinti tűztávolságot kell tartani.
2. Amennyiben valamely út megszüntetése tűzcsapot érint, a tűzcsapnál a tűzoltó gépjárművek részére a felállási helyet biztosítani kell. A megszüntetésre, átépítésre kerülő tűzcsapoknál az illetékes elsőfokú hatóság (katasztrófavédelmi kirendeltség) engedélyre szükséges.
3. Amennyiben az átalakítás tűzcsapot érint, a tervezési területen a meglévő föld alatti tűzcsapokat föld felettire kell cserélni az OTSZ 75. § (2) bekezdése alapján.
4. Új építmények környezetének tervezésekor a tűzoltó gépjárművek nem rendszeres közlekedésére és üzemeltetésére a területet és az utat biztosítani kell.
5. A tűz elleni védekezésről, a műszaki mentésről és a tűzoltóságról szóló 1996. évi XXXI. törvény (a továbbiakban: Ttv.) 29. § (1) bekezdése az önkormányzat feladatául határozza meg a településen az oltóvíz nyerési lehetőségek biztosítását, ezért a vízhálózat átalakítása, korszerűsítése esetén az OTSZ előírásai alapján kell az oltóvizet biztosítani.
6. A munkálatok során az érintett építményekhez vezető utakat szabadon és olyan állapotban kell tartani, amely alkalmas a tűzoltó gépjárművek közlekedésére és működtetésére,

valamint a közterületi tűzcsapokat állandóan hozzáférhetően kell tartani, azokat eltorlaszolni még ideiglenes jelleggel sem szabad az OTSZ 72. § (8) bekezdése alapján.

7. Ipari park vagy veszélyes üzem területének kijelölése során figyelembe kell venni a településrendezési terv szempontjából fontos követelményeket támasztó a veszélyes anyagokkal kapcsolatos súlyos balesetek elleni védekezésről szóló 219/2011. (X. 20.) Korm. rendelet 28. § előírásait.
8. Az építéssel járó útlezárásokat és vízelzárásokat a munka megkezdése előtt 48 órával, valamint az elzárások befejezését a Jász-Nagykun-Szolnok Megyei Katasztrófavédelmi Igazgatóság Megyei Műveletirányítási Ügyelet részére, szóban a 06-56-510-045-ös telefonszámon azonnal, azt követően pedig írásban be kell jelenteni, mivel a Ttv. 6. § (2) bekezdése alapján szükséges, hogy a Megyei Műveletirányítási Ügyelet az útlezárásokról és a vízelzárásokról pontos információkkal rendelkezzen.
9. A katasztrófaveszély elkerülése érdekében a településrendezési terv eszközeinek módosítása során figyelembe kell venni az ár- és/vagy belvíz által veszélyeztetett területeket.

A Jász-Nagykun-Szolnok Megyei Katasztrófavédelmi Igazgatóság Vízügyi Hatósági Osztálya a benyújtott dokumentációval kapcsolatosan az alábbi véleményt adja:

Alattyan Község Önkormányzata 2017. február 20-án kelt beadványában véleményezésre megküldte Hatóságunknak Alattyan település teljes közigazgatási területére vonatkozó környezeti vizsgálat lefolytatásához a 2/2015. (I.11.) Korm. rendelet 7. § szerinti tematika meghatározására irányuló dokumentációt.

A megküldött kérelem és dokumentáció alapján az alábbiakban alakítom ki véleményem:

A településfejlesztési koncepció területi hatálya a dokumentációban felsoroltak szerint Alattyan teljes közigazgatási területre vonatkozik, ezért az egyes tervek, illetve programok környezeti vizsgálatáról szóló 2/2005. (I. 11.) Korm. rendelet 1. § (2) bekezdés a) pontja, valamint 1. számú melléklet 2. pontja alapján a környezeti vizsgálat lefolytatása kötelező.

A tematika meghatározására irányuló előzetes dokumentáció ellen vizsgádzalkodási és vízvédelmi szempontból kifogást nem emelünk.

A Jász-Nagykun-Szolnok Megyei Katasztrófavédelmi Igazgatóság illetékességét vízügyi szempontból a vízügyi igazgatási és a vízügyi, valamint a vízvédelmi hatósági feladatokat ellátó szervek kijelöléséről szóló 223/2014. (IX. 4.) Korm. rendelet 10. § (2) bekezdése és 2. mellékletének 10. pontja állapítja meg.

„A településfejlesztési koncepcióról, az integrált településfejlesztési stratégiáról és a településrendezési eszközökről, valamint egyes településrendezési sajátos jogintézményekről” szóló 314/2012. (XI. 8.) Korm. rendelet 9. sz. melléklete alapján,

Hatóságunk által vizsgált terület:

1. Vízvédelem: felszíni és felszín alatti vízminőség-védelmi terület, és felszíni szennyezésre fokozottan érzékeny terület
2. Vizsgádzalkodás: vízbázisvédelmi terület

A tervezett fejlesztések kapcsán az alábbi adatszolgáltatást adjuk:

- Az országos településrendezési és építési követelményekről szóló 253/1997. (XII. 20.) Korm. rendelet 30. § (1) bekezdés szerinti vizsgádzalkodási területek besorolása nem változhat.

- A folyóvizek medre és parti sávja (Zagyva folyó), és a vízmű területe vízgazdálkodási területnek minősül.
- A beépítésre szánt területek csapadékvizeinek biztonságos, tűzési időn belüli elvezetését a településrész belvíz-elvezetési kapacitásának figyelembe vételével kell kezelni. A szükség szerinti fejlesztésről gondoskodni szükséges.
- A településrendezési terv készítése során változatlanul figyelembe kell venni a felszín alatti vizek védelméről szóló 219/2004. (VII. 21.) Korm. rendelet és a felszíni vizek minősége védelmének szabályairól szóló 220/2004. (VII. 21.) Korm. rendelet vízvédelemre vonatkozó előírásait.
- Alattyan határában fut a Zagyva folyó, így a településrendezési terv készítése során figyelembe kell venni „a vizek hasznosítását, védelmét és kártételeinek elhárítását szolgáló tevékenységekre és létesítményekre vonatkozó műszaki szabályokról” szóló 30/2008. (XII. 31.) KvVM rendelet, „a vizek hasznosítását, védelmét és kártételeinek elhárítását szolgáló tevékenységekre és létesítményekre vonatkozó általános szabályokról” szóló 147/2010. (IV. 29.) Korm. rendelet vonatkozó előírásait, valamint a „nagyvízi meder, a parti sáv, a vízjárta és a fakadó vizek által veszélyeztetett területek használatáról, hasznosításáról, valamint a folyók esetében a nagyvízi mederkezelési terv készítésének rendjére és tartalmára vonatkozó szabályokról” szóló 83/2014. (III.14.) Korm. rendelet előírásait.
- Vízgazdálkodási szempontból tartalmaznia kell a település közigazgatási területén meglévő vízgazdálkodási területek térképi megjelölését, az országos településrendezési és építési követelményekről szóló 253/1997. (XII. 20.) Korm. rendelet 30. §-nak megfelelően.
- A nagyvízi meder, a parti sáv, a vízjárta és a fakadó vizek által veszélyeztetett területek használatáról, hasznosításáról, valamint a folyók esetében a nagyvízi mederkezelési terv készítésének rendjére és tartalmára vonatkozó szabályokról szóló 83/2014. (III. 14.) Korm. rendelet, valamint a vizek kártételei elleni védekezésre vonatkozó 232/1996. (XII. 26.) Korm. rendeletet figyelembe kell venni.
- A vizek és a közcélú vízellétesítmények fenntartására vonatkozó feladatokról szóló 120/1999. (VIII. 6.) Korm. rendelet a települési vízrendezéssel összefüggő fenntartói feladatokkal kapcsolatban tesz előírásokat, az Önkormányzatra vonatkozó előírásoknak szerepelniük kell a tervdokumentációban.
- A település besorolását a belvíz-veszélyeztetettség szempontjából, valamint besorolás a belvízvédelmi szakaszokba, a települések ár- és belvíz veszélyeztetettségi alapon történő besorolásáról szóló 18/2003. (XII. 9.) KvVM-BM együttes rendelet alapján történik, illetve hogy a település milyen kategóriába tartozik. A külterületek belvízzel veszélyeztetett területeinek térképi megjelölését fel kell tüntetni.
- A tervezett fejlesztések során fokozott figyelmet kell fordítani a fejlesztési területek közműellátásának fejlesztésére, így a terület ivóvízellátására, szennyvízelvezetésére. A változtatással az érintett területek csapadék- és belvízelvezető rendszerét is ennek megfelelően kell kialakítani.
- A területen található kutak védőidomának felszíni metszete nincs. „A vízbázisok, a távlati vízbázisok, valamint az ivóvízellátást szolgáló

vízilétesítmények védelméről” szóló 123/1997. (VII. 18.) Korm. rendelet előírásai a kutak vonatkozásában az irányadók.

- A felszín alatti vizek érzékenysége szempontjából Alattyán település a II. (érzékeny) kategóriába tartozik.
- Külterületen a telek tulajdonosa köteles a keletkező szennyvíz, trágya, hígtrágya, egyéb hulladékok ártalommentes átmeneti tárolásáról, kijelölt telepre történő szállításáról, illetve hasznosításáról gondoskodni.
- Az önkormányzatnak közszolgáltatás keretében kell a Települési Folyékony Hulladék (TFH) gyűjtését megszervezni, a TFH szállítása, és elhelyezése csak a nem közművel összegyűjtött háztartási szennyvíz begyűjtésére vonatkozó közszolgáltatási tevékenység részletes szabályairól szóló 455/2013. (XI. 29.) Korm. rendeletben meghatározottak szerint történhet.

A Rendelet 37. § (4) bekezdésének megfelelően jelzem, hogy a véleményezési eljárás további szakaszában **hatóságként részt kívánok venni**. A véleményezési dokumentációt elektronikus adathordozón szíveskedjenek megküldeni számunkra.

Az egyes tervek, illetve programok környezeti vizsgálatáról szóló 2/2005. (I. 11.) Korm. rendelet (a továbbiakban: Rendelet) 4. §. (2) bekezdése alapján a Jász-Nagykun-Szolnok Megyei Katasztrófavédelmi Igazgatóság nem tartja szükségesnek környezetvizsgálat készítését.

Hatásköröm és illetékességem a katasztrófavédelemről és a hozzá kapcsolódó egyes törvények módosításáról szóló 2011. évi CXXVIII. törvény 24. § (1) bekezdésén, a 234/2011. (XI. 10.) Korm. rendelet 3. § (3) bekezdésén és az 1. melléklet a) pontján, a Rendelet 9. számú melléklet 7. pontján alapul.

Szolnok, 2017. május 30.

Tisztelettel:

Matuska Zoltán tüzvezredes
igazgató



Készült: 2 példányban
Terjedelme: 4 oldal

Kapja:

- 1) JNSZ MKI Irattár
- 2) Alattyán Község Önkormányzata (Hivatali kapun küldve)



Juászne
5

JÁSZ-NAGYKUN-SZOLNOK MEGYEI
KORMÁNYHIVATAL

SZOLNOKI JÁRÁSI HIVATAL

Ügyiratszám: JNT/002/00327-1/2017
Ügyintéző: Gyányi László
Telefon: 56/514-410
e-mail: gyanyi.laszlo@jasz.gov.hu

Tárgy: Alattán község teljes közigazgatási területére készülő, új Településrendezési Terv előzetes véleménye
Hiv.szám: 347-3/2017/F

Koczkás Gábor
Alattán Község Polgármestere

Alattán
Szent István tér 1.
5142

Községi Önkormányzat Polgármesteri Hivatala Alattán:		
F	2017 -05- 3 0	
Erkezett:	szám.....	db mell
547-7		
Hiv.szám:	Utószám:	Előadó:
		pm

Tisztelt Polgármester Úr!

Hatóságunkhoz megküldött Alattán Község teljes közigazgatási területére készülő új településrendezési terv, előzetes véleményezés tárgyában 2017. május 12.-én érkezett megkeresésüket köszönettel megkaptuk.

Alattán Község településrendezési eszközeinek véleményezési eljárásában **a későbbiek során is részt kívánunk venni**, és kérjük a közlekedési munkarészek tervezésénél az alábbi jogszabályokat figyelembe venni:

A településrendezési tervek közlekedési munkarészeit „A településrendezési tervek közötti közlekedési munkarészei, tartalmi követelmények” című e-UT 02.01.41. számú utügyi műszaki előírásban foglaltaknak megfelelő tartalommal kell kidolgozni.

A rendezési tervben – az úthálózati hierarchiának megfelelően – meg kell határozni az úthálózat elemeinek tervezési osztályba sorolását, a közutak igazgatásáról szóló 19/1994 (V.31.) KHVM rendeletben és a „közutak tervezése” című, e-UT 03.01.11 számú utügyi műszaki előírásban foglaltak szerint.

A szerkezeti tervvel összhangban az utak tervezési osztályának és a távlati forgalmi igények figyelembevételével kell a közlekedési területeket meghatározni „A településrendezési tervek közötti közlekedési munkarészei” e-UT 02.01.41. Utügyi Műszaki leírás 2.2.3.3. pontjában, valamint az országos településrendezési és építési követelményekről szóló 253/1997. (XII.20.) kormányrendelet (OTÉK) 26 §-ban részletezettek szerint. A terv legyen összhangban a kiszolgáló terület igényeivel, a térségre vonatkozó környezetvédelmi igényekkel és akadálymentességi követelményekkel.

A közlekedési javaslatban meg kell tervezni az utak keresztmetszeti méreteit, és el kell készíteni a jelentősebb csomópontok vázlattervét. A keresztmetszeti elemek között figyelembe kell venni a forgalmi sávon (egy, vagy kétsávos út), gyalogjárdán, kerékpárúton, parkolási és közforgalmú közlekedési igényeken kívül a vízvezetés megoldását, a közterületen elhelyezendő közművek, a magassági vonalvezetésből adódó területigény-többletet.

A keresztmetszeti méretezést azon meglévő utak esetében is el kell végezni, melyeket magasabb kategóriába sorolnak, vagy új funkciót terveznek az úton (új kerékpárút, vagy kerékpársáv, várakozósáv, párhuzamos szerviz út, zóldsáv, stb.)

Műszaki Engedélyezési Fogyasztóvédelmi és Foglalkoztatási Főosztály
Utügyi Osztály

5000 Szolnok, Indóház út 8. 5002 Szolnok, Pf. 101. Telefon: (56) 514-410
e-mail: szolnokjh.utugy@jasz.gov.hu Honlap: www.kormanyhivatal.hu

Az országos közutakat érintő új csomópontok vagy útcsatlakozások tervezésekor figyelembe kell venni a „Szintbeni közúti csomópontok méretezése és tervezése” megnevezésű e-UT 03.03.21 számú és a „Közutak melletti ingatlanok, kiszolgáló létesítmények útcsatlakozása” című, e-UT 03.02.21 számú útügyi műszaki előírásban foglaltakat.

A tervek közlekedési munkarészét az építésügyi és az építésüggyel összefüggő szakmagyakorlási tevékenységekről szóló 266/2013. (VII. 11.) Korm. rendelet alapján, a terület- és **településrendezési tervek közlekedési munkarészeinek készítésére vonatkozó tervezői jogosultsággal rendelkező tervező készítheti.**

Az országos közutak fejlesztését, területét érintő kérdésekben a Magyar Közút Nonprofit Zrt. Jász-Nagykun-Szolnok Megyei Igazgatóság (5000 Szolnok, Petőfi u. 7-11.) véleményét kérjük beszerezni.

Az e-UT 03.01.11 számú útügyi műszaki előírás 1.4. pontja szerint külterületi gyorsforgalmi utak és **főutak tengelyétől számított 100 méteren belül, külterületi mellékutak tengelyétől 50 méteren belül beépítésre szánt terület csak akkor létesíthető**, ha az ingatlanok kiszolgálása a külterületi közúttal párhuzamos kiszolgáló útról biztosítható, amely a közúthoz – hálózati szempontból szükséges – egyéb közutakkal alkotott csomópontokban kapcsolódik, illetve az ingatlancsatlakozás miatt létesítendő csomópont kielégíti a csomóponttávolságokra és a – kialakításra vonatkozó feltételeket.

Véleményemet a településfejlesztési koncepcióról, az integrált településfejlesztési stratégiáról és a településrendezési eszközökről, valamint az egyes településrendezési sajátos jogintézményekről szóló 314/2012. (XI.8.) Korm. rendelet jogszabályi helyre alapozva tettem meg.

A véleményezési eljárás során megküldendő tervdokumentációt **elektronikus adathordozón kérjük.**

Szolnok, 2017. május 25.

Tisztelettel:

Dr. Bozó Andrea

hivatalvezető

nevében és megbízásából kiadmányozó:





Közép-Tisza-vidéki Vízügyi Igazgatóság

5000 Szolnok, Boldog Sándor István krt. 4.
Levelezési cím: 5002 Szolnok, Pf.: 63
Tel:(56) 501-900 Fax: (56) 501-951 E-mail: titkarsag@kotivizig.hu



6

Iktatószám: KP-0992-006/2017

Hivatkozási szám:
347-3/2017/F

Tárgy: Alattyán Község TRT felülvizsgálat –
Előzetes véleményezés
Irányítás: Pálinkás István

Előadó: Ifj. Király Tibor

Koczás Gábor
polgármester
részére

Alattyán
Szent István tér 1.
5142

Tisztelt Polgármester Úr!

A Közép-Tisza-vidéki Vízügyi Igazgatóság (területileg illetékes vízügyi igazgatóság) részére 2017. május 12-én, 347-1/2017/F iktatási számon megküldött levelében az Igazgatóság előzetes véleményét kéri Alattyán Község Településrendezési Tervének felülvizsgálatával kapcsolatosan.

A tervben szereplő nagyobb fejlesztések közül az alábbiak érinthetik igazgatóságunkat:

1. Tervezett gazdasági terület
5. Tervezett csapadékvíz befogadó tározó
9. Tervezett szabadidős terület
10. Tervezett szabadtéri kalandpark

A megküldött tervdokumentációt Igazgatóságunk áttekintette, a benne foglaltak ellen kifogást nem emelünk. A tervezés további részében az alábbi jogszabályokat kérjük kiemelten figyelembe venni:

Árvízvédelmi töltés környezetében végzett munkák esetén: 30/2008. (XII. 31.) KvVM rendelet „a vizek hasznosítását, védelmét és kártételeinek elhárítását szolgáló tevékenységekre és létesítményekre vonatkozó műszaki szabályokról „előírásait kell figyelembe venni.

Különösen a 23. §-ban foglaltakat: Az árvízvédelmi földmű és fal mentén a hullámtéren a vízdoldali töltésláb vonalától mért 60 m-en, a mentett oldalon pedig 110 m-en belül anyagödröt, munkagödröt nyitni, szabadkifolyású kutat létesíteni, tavat kialakítani, illetve a fedőréteg tartós eltávolításával járó tevékenységet folytatni csak a környezetvédelmi és vízügyi igazgatóság (a továbbiakban: igazgatóság) hozzájárulásával, szükség esetén részletes talajfeltárás, állékonysági és szivárgási vizsgálat alapján lehet.

Árvízvédelmi töltés létesítménnyel történő keresztezésénél: 147/2010. (IV. 29.) Korm. rendelet „a vizek hasznosítását, védelmét és kártételeinek elhárítását szolgáló tevékenységekre és létesítményekre vonatkozó szabályokról” szülő rendelet vonatkozó előírásait be kell tartani.

Árvízvédelmi töltés 10-10 m-es védősávjainak használatánál: 120/1999. (VIII. 6.) Korm. rendelet „a vizek és a közcélú vízellátási-művek fenntartására vonatkozó feladatokról” előírásait kell figyelembe venni.

Különös tekintettel a 7. § (1) –ban foglaltakra: „A fenntartási feladatok ellátása és az árvízvédelmi töltés védelme érdekében a töltésen, valamint a töltés lábvonaltól, annak mindkét oldalán számított 10-10 méteres védősávon (töltésmenti sávon) belül nem szabad olyan tevékenységet végezni, amely a talaj szerkezetét, szilárdságát, összetételét megbontaná, illetve hátrányosan megváltoztatná, annak elszennyeződését eredményezné.”

Hullámtéri területek és a fakadóvíz által érintett területek használatánál: 83/2014. (III. 14.) Korm. rendelet „a nagyvízi meder, a parti sáv, a vízjárta és a fakadó vizek által veszélyeztetett területek használatáról, hasznosításáról, valamint a folyók esetében a nagyvízi mederkezelési terv készítésének rendjére és tartalmára vonatkozó szabályokról” előírásait kell figyelembe venni.

A folyók mértékadó árvízszintjeit a 74/2014. (XII. 23.) BM rendelet határozza meg. A rendelet szerint a MÁSZ az Alattyáni hídnál 92,52 mBf.

Zagyva folyó, KÖTIVIZIG vagyongazdálkodásában lévő ingatlan érintettsége esetén Igazgatóságunk hozzájárulását, véleményét meg kell kérni.

A Nagyvízi Mederkezelési Tervek a KÖTIVIZIG honlapján elérhetők.

Az Igazgatóság az eljárás további szakaszában részt kíván venni.

Szolnok, 2017. június 2.

Háfra Máttyás

vízvédelmi és vízgyűjtő-gazdálkodási osztályvezető



Közép-Tisza-vidéki Vízügyi Igazgatóság

5000 Szolnok, Boldog Sándor István krt. 4.
Levelezési cím: 5002 Szolnok, Pf.: 63
Tel:(56) 501-900 Fax: (56) 501-951 E-mail: titkarsag@kotivizig.hu



Iktatószám: KP-0992-003/2017

Hivatkozási szám:
193-1/2017/F

Tárgy: Alattyan Község TRE felülvizsgálat –
Előzetes véleményezés
Irányítás: Pálinkás István

Előadó: Ifj. Király Tibor

Koczás Gábor
polgármester
részére

Alattyan
Szent István tér 1.
5142

Tisztelt Polgármester Úr!

A Közép-Tisza-vidéki Vízügyi Igazgatóság (területileg illetékes vízügyi igazgatóság) részére 2017. február 22-én, 193-1/2017/F iktatási számon megküldött levelében az Igazgatóság véleményét kéri Alattyan Község Településrendezési Tervének felülvizsgálatával kapcsolatosan.

Alattyan település teljes közigazgatási területére készülő új településrendezési terv összeállításához a felszíni- és felszín alatti vizek vagyongazdálkodóként az alábbi, vízügyi szakágazati javaslatokat tesszük:

A tervezés során az alábbi jogszabályokat és szakmai iránymutatásokat kell figyelembe venni:

- 83/2014. (III. 14.) Korm. rendelet a nagyvízi meder, a parti sáv, a vízjárta és a fakadó vizek által veszélyeztetett területek használatáról, hasznosításáról, valamint a folyók esetében a nagyvízi mederkezelési terv készítésének rendjére és tartalmára vonatkozó szabályokról,
- A felszíni vizek minőségének védelme érdekében, a felszíni vízbe történő bevezetéskor a 220/2004. (VII. 21.) Korm. Rendelet „a felszíni vizek minősége védelmének szabályairól” előírásait kell betartani.
- A mélyfekvésű lefolyástalan területet újonnan művelésbe nem lehet bevonni, ill. a meglévőket javasolt művelés alól kivonni és rét-legelőként hasznosítani, vagy tűrni e területeken a belvízi elöntést és termés kiesést.
- A közigazgatási határok korrekciójánál, valamint a lakóterületek kialakításánál, a belvizes területeket figyelembe kell venni, elkerülve a későbbi belvízkárokat, ill. a jelentős költséggel történő belvízkár elhárítást.
- A belterületi csapadékvíz-elvezetést rendszerszémleletben, a már kiépült csatornahálózathoz kapcsolódva, a települési Vízkárelhárítási tervvel összhangban kell kidolgozni. A felszíni vízelvezető rendszerek tervezésénél a könnyen, gazdaságosan karbantartható rendszereket kell előtérbe helyezni, azaz a nyílt gravitációs rendszereket kell preferálni (minél kevesebb átemelővel és zárt vezetékkel).

- A belterületi vízrendezés tervezésénél a KÖTIVIZIG állásfoglalását (befogadói nyilatkozata) be kell szerezni azoknál a külterületi befogadóknál, melyek elsősorban csapadékvízzel terheltek, hogy a Víz Keretirányelvben megfogalmazott célok teljesíthetők legyenek.

A településrendezési tervek vízügyi munkarészeinek elvárt tartalmi követelményei:

Vízrendezés témakörben röviden ismertetni és értékelni kell:

- külterületre vonatkozólag:
 - a rendezési terület vízgyűjtőterületét
 - a belterület felszíni vizeinek befogadóját
 - a külterület vízilétesítményeit, belvízcsatornákat
 - ideiglenes vízvisszatartási lehetőségeket (pl. záportározók)
 - új terület-felhasználásnál a területről elvezetendő mértékadó csapadékvíz mennyiséget
 - az időszakosan elöntésre kerülő területeket
 - a kül- és belterületi vízrendezés összehangolásának bemutatása
- különös tekintettel a belterületre vonatkozóan:
 - a település vízrendezési helyzetét
 - a csapadékvíz-elvezetés módját
 - az elvezetőhálózat rendszerét, kiépítettségét
 - vízkárveszélyes területeket
 - új terület-felhasználásoknál a vízelvezetés lehetőségeit
 - mértékadó csapadék és a fokozatok elrendelésének eseteit (ezzel összefüggésben az intézkedések menetrendjét a veszély-elhárítási tervbe be kell vezetni)

A vízrendezési művek tulajdonosi, kezelői és üzemeltetői megoszlását ismertetni kell.

Alattyan közigazgatási területén a következő KÖTIVIZIG vagyonkezelésben, üzemeltetésben lévő csatornák vannak:

- Kunere csatorna 0+000-1+240; 1+835-3+293-3+552; km szelvények között
- Irgócsatói csatorna 0+000-4+740 km szelvények között
- Irgócsatói mellék csatorna 0+000-3+280 km szelvények között
- Irgócsatói-I mellék csatorna 0+000-0+776 km szelvények között
- Irgócsatói-I-1 mellék csatorna 0+000-0+360 km szelvények között
- Jánoshidai határárok csatorna 3+528-7+836 km szelvények között
- Jánoshidai-2 csatorna 0+000-3+896 km szelvények között

Mezőgazdasági vízszolgáltatási témakörben röviden ismertetni kell: (amennyiben vannak)

- a rendelkezésre álló vízkészleteket
- a térségi vízátvétést
- a vízpótlás létesítményeit
- a mezőgazdasági vízszolgáltatás létesítményeit (vízkivételek, öntözőtelepek, halastavak)

A tervlapokon fel kell tüntetni: (amennyiben vannak)

- a vízátervezések nyomvonalát
- a vízkivételi műveket
- öntözőcsatornákat
- öntözőtelepeket
- halastavakat

Árvízvédelem

Alattyan készülő településrendezési tervéhez a község árvízvédelmi helyzetének jellemzésére és az árvízvédelmi szempontokat figyelembe vevő szabályozás megalkotásának elősegítésére az alábbi szakvéleményt adjuk a rendezési terv tervezett tagolásának figyelembe vételével:

ALÁTÁMASZTÓ MUNKARÉSZEK

Alattyan község közigazgatási területe a Zagyva folyó mentén, annak mindkét partján helyezkedik el. Alattyan közigazgatási területe a Zagyva bal partján a 2.37 Laskó-Tisza-Zagyva-Tarna közi, a jobb parton a 2.49 Jánoshidai árvízi öblözeteket érinti.

Az Alattyan közigazgatási területét védő árvízvédelmi fővédvonalak a 10.11 Szászberek-Jászberényi árvízvédelmi szakaszhoz tartoznak. A védelmi szakasz mértékadó vízmércéje Jásztelken található (54,8 fkm).

a vízmérce "0" pontja:	86,60 mBf.
MÁSZ (mértékadó árvízszint):	756 cm
LNV (eddig előfordult legnagyobb vízállás):	650 cm (1999. 07. 13.)
LKV (eddig előfordult legkisebb vízállás):	85 cm (2012. 09. 10.)

Árvízvédelmi fokozatok elrendelése az alábbi vízállások elérése esetén várható:

I. fok	350 cm
II. fok	450 cm
III. fok	500 cm

Alattyan község közigazgatási területét a Zagyva bal parti árvízvédelmi töltése a 40+970 - 47+510 tkm szelvények között, míg a jobb parti töltése a 40+070 - 44+190 tkm szelvények között érinti, a Zagyva folyó pedig a 42,41 - 46,65 fkm szelvények között.

A községet védő árvízvédelmi fővédvonal a folyó mindkét partján földtöltés. Alattyan közigazgatási területén az árvízvédelmi művek tekintetében közvetlen árvízveszélyt okozó hiányosság nincs, azonban a fővédvonalak kiépítettsége sehol nem éri el a rendeletben meghatározott magassági és keresztmetszeti előírás mértékét. Az árvízvédelmi fővédvonal előírás szerinti kiépítési szintje MÁSZ + 1 m. A fővédvonalak fejlesztése a KÖTIVIZIG középtávú fejlesztési programjában szerepel. A földtöltések fejlesztése azok magasításával és keresztmetszetük növelésével jár. A töltésfejlesztést jellemzően a vízoldal felé tervezzük megvalósítani.

A folyók mértékadó árvízszintjeit a 74/2014. (XII. 23.) BM rendelet határozza meg. A rendelet szerint a MÁSZ az Alattyan hídnál 92,52 mBf.

A Zagyva folyót és annak árvízvédelmi töltéseit, illetve a védősávokat keresztező, vagy megközelítő vonalas létesítmények kialakításánál, illetve árvízvédelmi létesítményeket és a folyót érintő építési munkáknál be kell tartani a 147/2010. (IV. 29.) Korm. rendelet, valamint a 30/2008. (XII. 31.) KvVM rendelet előírásait.

A vizek és a közcélú vizilétesítmények fenntartására vonatkozó feladatokról szóló 120/1999. (VIII. 6.) Korm. rendelet előírásait a rendezési tervekben is figyelembe kell venni, így különösen a 7. § rendelkezését, amely az alábbiakat tartalmazza:

7. § (1) A fenntartási feladatok ellátása és az árvízvédelmi töltés védelme érdekében a töltésen, valamint a töltés lábvonaltól, annak mindkét oldalán számított 10-10 méteres védősávon (töltésmenti sávon) belül nem szabad olyan tevékenységet végezni, amely a talaj szerkezetét, szilárdságát, összetételét megbontaná, illetve hátrányosan megváltoztatná, annak elszennyeződését eredményezné.

(2) Az árvízvédelmi töltésen és az (1) bekezdésben meghatározott védősávon belül a fenntartó hozzájárulása szükséges különösen a járműközlekedéshez, kivéve a kerékpárral való közlekedést, állatok legeltetéséhez, hajlásához - a természet védelméről szóló 1996. évi LIII. törvény 18. §-ának (4) bekezdésében foglaltak figyelembevételével -, anyagok ideiglenes tárolásához.

A Zagyva folyót és hullámterét, a Zagyva árvízvédelmi töltéseit, illetve azok védősávjait érintő munkák tervezési szakaszában a KÖTIVIZIG Árvízvédelmi és Folyógazdálkodási Osztályával egyeztetni szükséges. A KÖTIVIZIG kezelésében lévő területeket érintő munkákat csak az Igazgatóság vagyongazdálkodási hozzájárulásának birtokában lehet végezni.

A Közép-Tisza-vidéki Vízügyi Igazgatóság elkészítette a működési területét érintő nagyvízi mederkezelési terveket. A tervek célkitűzése a kijelölt árvízvédelmi fővédvonalak között levonuló árvízszintek csökkentése a területhasználatok szabályozásával, illetve műszaki beavatkozásokkal. A jelenlegi alapállapot ismertetésén túl a tervezett állapotra vonatkozó előírásokat és intézkedéseket fogalmaz meg, melyek befolyásolhatják a nagyvízi mederben található ingatlanok, létesítmények használatát, fejlesztését, kezelését is. A nagyvízi mederkezelési terv a javasolt beavatkozásokat és azok árvízvédelmi szempontú hatását tartalmazzák, figyelembe véve az egyéb használatokat is (természetvédelem, gazdálkodás, településrendezés, stb).

A nagyvízi mederkezelési tervek készítését a „Vízgazdálkodásról” szóló 1995. évi LVII. törvény írja elő, melynek végrehajtását és a tervek tartalmi követelményeit „A nagyvízi meder, a parti sáv, a vízjárta és a fakadó vizek által veszélyeztetett területek használatáról, hasznosításáról, valamint a folyók esetében a nagyvízi mederkezelési terv készítésének rendjére és tartalmára vonatkozó szabályokról” szóló 83/2014. (III. 14.) Korm. rendelet tartalmazza.

A tervek jogszabályi előírások szerinti közzététele, illetve véleményeztetése megtörtént, jelenleg a vélemények feldolgozása és az esetleges eltérő vélemények egyeztetése zajlik.

A nagyvízi mederkezelési tervek az alábbi helyen érhetőek el, illetve tölthetőek le:

<http://kotivizig.vizugy.hu/nmt/index.php>

SZABÁLYOZÁSI TERV:

- A vízgazdálkodási övezetbe sorolandók a Zagyva folyó és hullámtere, az árvízvédelmi töltések, és azok 10 m-es víz- és mentett oldali védősávjai.
- 83/2014. (III. 14.) Korm. rendelet 19. és 20. §-a alapján az árvízvédelmi töltés mentett oldali 110 m-es sávját fakadó és szivárgó vizek által veszélyeztetett területnek javasoljuk megjelölni.

HELYI ÉPÍTÉSI SZABÁLYZAT

Védőterületek, védősávok:

- Az elsőrendű árvízvédelmi töltést és védősávjait a töltéslábtól mért 10-10 m széles sávban szabadon kell hagyni. A védősávon belül semmilyen új létesítmény nem építhető, a védősávba eső meglévő épületek nem bővíthetők.

A 30/2008. (XII. 31.) KvVM rendelet 23. §-a alapján az árvízvédelmi földmű mentén a hullámtéren a vízdali töltésláb vonalától mért 60 m-en, a mentett oldalon pedig a mentett oldali töltésláb vonalától 110 m-en belül anyaggyödröt, munkagyödröt nyitni, szabadkifolyású kutat létesíteni, tavat kialakítani, illetve a fedőréteg tartós eltávolításával járó tevékenységet folytatni csak a vízügyi igazgatóság hozzájárulásával, szükség esetén részletes talajfeltárás, állékonysági és szivárgási vizsgálat alapján lehet.

A településrendezési tervnek illeszkednie kell a település vízrendezési- és belvízvédelmi terveire.

Felszín alatti vizek

Alattyan a 27/2004. (XII.25.) „a felszín alatti víz állapota szempontjából érzékeny területeken lévő települések besorolásáról” KvVM rendelet alapján érzékeny földtani közegben található a felszín alatti vizek szempontjából. Ennek értelmében a tervekészítés folyamán fokozottan kell figyelembe venni a felszín alatti vizek védelmére vonatkozó hatályos jogszabályokat:

- 123/1997. (VII. 18.) Korm. rendelet a vízbázisok, a távlati vízbázisok, valamint az ivóvízellátást szolgáló vízellátási létesítmények védelméről különös tekintettel a település ivóvízbázisára és a strandi kutakra.
- 201/2001. (X. 25.) Korm. rendelet az ivóvíz minőségi követelményeiről és az ellenőrzés rendjéről
- 219/2004. (VII. 21.) Korm. rendelet a felszín alatti vizek védelméről
- 6/2009. (IV. 14.) KvVM-EüM-FVM együttes rendelet a földtani közeg és a felszín alatti víz szennyezéssel szembeni védelméhez szükséges határértékekről és a szennyezések méréséről
- 27/2004. (XII.25.) „a felszín alatti víz állapota szempontjából érzékeny területeken lévő települések besorolásáról” KvVM rendelet

Víziközmű

A tervdokumentációban víziközmű rendszer témakörben röviden ismertetni és értékelni kell:

- csatornázottság bemutatása
 - település csatornázottsága % (összes lakásszám)
 - rákötési %
 - csatornázott terület (hatásterület)
 - gyűjtőhálózat bemutatása
- csapadékvíz hálózat (zárt csőrendszerű) bemutatása
- ivóvíz hálózat bemutatása
 - vízfogyasztási adatok
 - veszteség (hálózati, exfiltráció) bemutatása, az okok megszüntetésére javaslat
 - ivóvízzel ellátott területek bemutatása
 - település teljes ellátottsága
- ipari fogyasztók száma, víz és szennyvíz fogyasztási adatai

A 18/2003. (XII. 9.) számú, települések ár- és belvíz veszélyeztetettségi alapon történő besorolásáról szóló KvVM-BM együttes rendelet Alattyan települést ár- belvízzel közepesen veszélyeztetett kategóriába sorolja.


Alattyan és közvetlen külterülete a Dr. Pálfai Imre által készített Magyarország zonális aszályossági térképe alapján az erősen aszályos kategóriába tartozik.

A településrendezési törvnek illeszkednie kell a települést érintő vízhasznosítási, vízrendezési- és belvízvédelmi fejlesztésekhez, ill. a meglévő csapadékvíz elvezető hálózathoz.

Levelünk mellékleteként megküldjük Alattyan község közigazgatási területére vonatkozóan a csatornák nyomvonalát és elnevezését tartalmazó térképrészletet, a Pálfai-féle belvíz-veszélyeztetettség térképet, illetve a belvízi előntések tartalmazó térképet. A mértékadónak tekintett 2006, 2011 és 2010. évben Alattyan közigazgatási területén belvízi előntések voltak, ezt a tervezésnél figyelembe kell venni.

Az Igazgatóság az eljárás további szakaszában részt kíván venni.

Szolnok, 2017. március 24.



Háfra Máttyás
vízvédelmi és vízgyjítő-gazdálkodási osztályvezető



Judászé

7

JÁSZ-NAGYKUN-SZOLNOK MEGYEI
KORMÁNYHIVATAL

SZOLNOKI JÁRÁSI HIVATAL

Ügyiratszám: JN-07/24/00748-2/2017.

Tárgy: Új, digitális településrendezési
terv tervezetének véleményezés

Ügyintéző: Kelemen Angéla

Hiv. szám: 347-3/2017/F

Tel.: 56/795-675

Melléklet: -

Koczkás Gábor

polgármester

Alattyan Község Önkormányzata

Alattyan

Szent István tér 1.

5142

Községi Önkormányzat Polgármesteri Hivatala Alattyan:		
F 2017 -06- 06		
Érkezett: 347-13 szám.....db mell.		
Előszám:	Utószám:	Előadó:
		pm

Tisztelt Polgármester Úr!

Alattyan Község új teljes közigazgatási területére vonatkozó digitális településrendezési tervének előzetes véleményezése tárgyában megküldött megkeresésre válaszolva az alábbi előzetes véleményt adom:

A kulturális örökség védelméről a *kulturális örökség védelméről* szóló 2001. évi LXIV. törvény (A továbbiakban: Kötv.) rendelkezik, amelynek előírásait a települések rendezési tervének készítése során figyelembe kell venni.

A Kötv. 85/A. § (1) bekezdése szerint „**Örökségvédelmi hatástanulmányt kell készíteni a település fejlesztési koncepciójának kidolgozása során. Ha a településfejlesztési koncepció készítésekor nem készült, vagy a rendezés alá vont területre nincs örökségvédelmi hatástanulmány, vagy van, de az tíz évnél régebbi, akkor azt a rendezés alá vont területre el kell készíteni.**”

A Kötv. 85/A. § (2) bekezdése előírja, hogy az örökségvédelmi hatástanulmányban megfogalmazott értékvédelmi terv szerint kell meghatározni az örökségvédelemmel érintett területekre vonatkozó településfejlesztési és településrendezési eszközöket.

Az örökségvédelmi hatástanulmány elkészítésére jogosultak köréről, valamint elkészítésének módjáról, tartalmáról a *kulturális örökség védelmével kapcsolatos szabályokról* szóló 496/2016. (XII.28.) Korm. rendelet (továbbiakban: Kormányrendelet) 68-69. §-a rendelkezik.

A hatástanulmánynak a **régészeti és a műemléki értékeket** (továbbiakban: kulturális örökség) és szempontokat egyaránt figyelembe kell vennie. A hatástanulmány részét kell, hogy képezze a

Helyi önkormányzatok
Tervezési és Építési Bizottság

2017. június 16. Készítette: Kelemen Angéla, polgármester, 56/795-675
E-mail: info@alattyan.hu, tervezes@alattyan.hu, epiteset@alattyan.hu

kulturális örökség vizsgálata, a tervezett változtatások leírása és a változtatások hatásainak elemzése a kulturális örökségre vonatkozóan.

Rendkívül fontos az ismert régészeti lelőhelyek pontos körülhatárolása a rendezési tervben, valamint azon területek megjelölése, ahol további régészeti leletek előkerülése várható. A nyilvántartott régészeti lelőhelyek és a vélelmezhető régészeti területek (régészeti érdekű terület) poligonjainak ábrázolása a szerkezeti tervlapokon elengedhetetlen. A Kormányrendelet 12. mellékletének 1. pont b) pontja szerint a régészeti örökség felmérését terepbejárással szükséges vizsgálni. Tapasztalatok azt mutatják, hogy az olyan területek vonatkozásában, ahol később komolyabb földmunkával járó beruházások valósulhatnak meg (ipari, gazdasági, kereskedelmi területek), jobb már a rendezési terv keretében tisztázni, hogy az adott terület régészetileg érintett, avagy sem.

A Kormányrendelet 69. § (2) bekezdése kimondja, hogy a Kötv. 85/A. §-ában meghatározott örökségvédelmi hatástanulmány elkészítésére jogosult az örökségvédelmi hatástanulmány **régészeti szakterületi munkarésze vonatkozásában** a régészeti örökséggel és a műemléki értékkel kapcsolatos szakértői tevékenységről szóló kormányrendelet szerint régészeti területen szakértői tevékenység végzésére jogosult szakértő, a helyi építési szabályzat kidolgozása során a Kormányrendelet 3. § (3) bekezdésében kijelölt **örökségvédelmi szerv (Budavári Ingatlanfejlesztő és Üzemeltető Nonprofit Kft.), amely az újonnan beépítésre szánt területnek kijelölt terület terepbejárását térítésmentesen, 60 feltárással alkalmas nap. alatt végzi el, az örökségvédelmi hatástanulmány műemléki szakterületi munkarésze vonatkozásában** – kivéve a (3) bekezdésben foglaltakat – a régészeti örökséggel és a műemléki értékkel kapcsolatos szakértői tevékenységről szóló kormányrendelet szerint műemléki terület műemléki érték dokumentálása szakterületen szakértői tevékenység végzésére jogosult szakértő vagy az, aki a hatástanulmány alapjául szolgáló tervfajta elkészítésére egyébként jogosultsággal bír.

A véleményezési szakaszban a következő– jogszabályban rögzített – műemlékvédelmi szempontok alapján kerül a dokumentáció megvizsgálásra:

- A műemléki környezet örökségvédelmi szempontok érvényesítését biztosító, a beépítésre szánt területek esetében építési övezeti és a beépítésre nem szánt területek esetében övezeti előírások, továbbá egyéb rendelkezések megléte,
- a település ill. településrészek történelmileg kialakult tagozódása, szerkezete, beépítési módja, jellemző beépítési magassága, hagyományos jellege,
- a közlekedéshálózat szabályozásának a történelmi településrész méreteihez és szerkezeti adottságaihoz alkalmazkodó megoldása,
- az új építményeknek és építészeti elemeknek, illetve műszaki berendezéseknek a történelmi településkép, hagyományos tájkép jellegéhez és arányaihoz illő összhangja,
- a terület, a táj hagyományos jellegét torzító és túlterhelő, a természeti vagy épített környezetet veszélyeztető hatások elhárításának szabályozási lehetősége.

Tájékoztatom, hogy a kulturális örökségi elemek adatainak kiszolgáltatására a Kormányrendelet 3. § c) pontja alapján a nyilvántartást vezető hatóság (Miniszterelnökség, Kulturális Örökségvédelemért Felelős Helyettes Államtitkárság, Nyilvántartási Hatósági Osztály) jogosult. A nyilvántartást vezető hatóság rendelkezik azokkal a technikai feltételekkel, hogy a település területét érintő kulturális örökség elemeinek adatait digitális formában, térképen ábrázolva kiszolgáltatassa. A nyilvántartást vezető hatóság a *régészeti lelőhely és a műemléki érték nyilvántartásának és védetté nyilvánításának*,

valamint a régészeti lelőhely és a lelet megtalálójának anyagi elismerésének részletes szabályairól szóló 13/2015. (III. 11.) MvM rendelet (a továbbiakban: MvM rendelet) alapján végzi tevékenységét.

A MvM rendelet 6. § (1) rendelkezik arról, hogy a nyilvántartást vezető hatóság a nyilvántartásában szereplő adataiból kérelemre adatot szolgáltat.

A Kötv. 3. §-a szerint, a kulturális örökség védelme érdekében a köz- és magáncélú fejlesztéseket – így különösen a terület- és településfejlesztés, terület- és településrendezés, környezet-, természet- és tájvédelem és az ezzel kapcsolatos beruházások tervezését – e védelemmel összhangban kell végezni.

A fejlesztési területek kijelölése során a régészeti lelőhelyek területének elkerülése javasolt.

A Kötv. 9. § és 10. § (1) bekezdésében foglaltak alapján ugyanis a régészeti lelőhelyeket - a fenntartható használat elvének figyelembevételével - csak olyan mértékben lehet igénybe venni, hogy azok állománya számottevően ne csökkenjen, illetve eredeti összefüggéseik jelentősen ne károsodjanak. A régészeti örökség elemeit lehetőleg eredeti lelőhelyükön, eredeti állapotukban, eredeti összefüggéseikben kell megőrizni.

Továbbá, a Kötv. 19. § (1)-(3) bekezdése szerint a régészeti lelőhelyeket a földmunkával járó beavatkozásokkal, fejlesztésekkel, beruházásokkal jogszabályban meghatározott esetekben és módon el kell kerülni. A régészeti örökség elemei eredeti helyzetükből csak régészeti feltárás keretében mozdíthatók el, a régészeti feltárások költségeit - a mentő feltárás, valamint a Kötv. 23/F. § (7) bekezdésében foglalt eset kivételével - a 10. § (1) bekezdésére figyelemmel annak kell fedeznie, akinek érdekében az elvégzendő földmunka vagy a nyilvántartott régészeti lelőhely bolygatása szükségessé vált.

A beruházások tervezhetősége – így a régészeti örökség védelme – érdekében szükségesnek tartom, hogy a jövőben kidolgozásra kerülő új településfejlesztési koncepció a település teljes közigazgatási területére vonatkozóan tartalmazza a nyilvántartást vezető hatóság nyilvántartásában rögzített aktuális adatokat.

A beruházások tervezhetősége és a kulturális örökség védelme érdekében kérem a T. Címet, hogy a megfelelő intézkedést megtenni szíveskedjen!

A Kötv. 4. § (1) bekezdése alapján ugyanis a kulturális örökség a nemzet egészének közös szellemi értékeit hordozza, ezért megóvása mindenkinek kötelessége.

Kérem, hogy a Szolnoki Járási Hivatal Hatósági Főosztály Építésügyi és Örökségvédelmi Osztálya részvételét a településrendezési eljárás további szakaszaiban is biztosítani szíveskedjen, és egyben jelzem, hogy a dokumentáció megküldése elektronikus adathordozón elegendő hatóságomnak.

Szolnok, 2017. június 1.

Tisztelettel:

Dr. Bozó Andrea hivatalvezető

nevében és megbízásából kiadmányozó:


Kelemen Angéla

régészeti szakügyintéző

Értesül:

1. címzett (térv.)
2. Irattár





Hortobágyi Nemzeti Park Igazgatóság
4024 Debrecen, Sumen u. 2. Telefon: (52) 529-920 Fax: (52) 529-940
Levelezési cím: 4002 Debrecen, Pf. 216. E-mail: hnp@hnp.hu
Adószám: 15323871-2-09 Bank: 10034002-01743654-00000000

Kérjük, válaszában hivatkozzon iktatószámunkra!

8

Koczkás Gábor Úr
polgármester

Alattyan Község Önkormányzata

Alattyan
Szent István tér 1.
5142

polgarmester@alattyan.hu

Ikt.sz.: 1092-6/2017
Ea.: Bereczki Csaba
Ügyintézés módja: e-mail + posta
Hiv.sz.: 347-3/2017/F Szám.
Irányítás: Pálinkás István
Tárgy: Alattyan település TRT módosítás;
tájékoztatás

Községi Önkormányzat Polgármesteri Hivatala Alattyan:		
F	2017-06-01	
Erkezett: 347-10	szám	db mell.
Előszám:	Utószám:	Előadó: pm

Tisztelt Polgármester Úr!

Hivatkozva a fenti tárgyú és iktatási számú megkeresésére, mint az érintett terület természetvédelmi kezelője, az alábbi tájékoztatást adom.

Az Igazgatóságom jelen eljárásához kapcsolódó adatszolgáltatás vonatkozásában kérem tekintse irányadónak a korábban, 1092-4/2017. iktatási számon kiadott tájékoztatásomban és annak elektronikus mellékleteiben foglaltakat. A településrendezési terv módosításakor kérem vegyék figyelembe a fenti iktatószámú tájékoztatásomban szereplő, különböző, természetvédelmi érdekből kijelölt területekre vonatkozó speciális előírásokat.

A jelenleg rendelkezésemre álló adatok és információk alapján, a fentiekén túl, további megjegyzést vagy elvárást az eljárás jelenlegi szakaszában nem kívánok megfogalmazni

A jelenleg rendelkezésemre álló adatok és információk alapján javaslom a környezeti vizsgálat elkészítését, amelynek a megkereséshez mellékelt dokumentációban megadott tematikájával szemben kifogást nem emelek.

Tájékoztatatom továbbá, hogy az eljárás további szakaszaiban részt kívánok venni.

Debrecen, 2017. május 26.

Tisztelettel:


Dr. Kovács Zita
igazgató



NEMZETI FEJLESZTÉSI
MINISZTERIUM

LÉGI FORGALOM ÉS FEJLŐDÉS POLGÁRMESTERI SZTÁLY

Községi Önkormányzat Polgármesteri Hivatala Alattyan:		
F	2017-05-24	
Érkezett:	193-30.....száma.....db mell.	
Előszám:	Utószám:	Előadó:

12

Ikt.sz.: RLH/347/2017-NFM

Kacskás Csabó
polgármester részére
Alattyan Község
5142 Alattyan
Szent István tér 1.
fax: 57/561 010

Tárgy: Alattyan Község
TRT, módosíté
Hivatkozási szám: 347-3/2017
Ügyintéző: Monori Tibor
Telefön: 1-273 514
E-mail: monori_bor@nfm.gov.hu

Tisztelt Polgármester Úr!

A légi közlekedési hatóságként eljáró Nemzeti Fejlesztési Miniszterhez (1675 Budapest, Pf. 41., a továbbiakban: Hatóság) 2017.05.18. napján, Alattyan Község településrendezési tervének módosítása tárgyban érkezett megkeresésével kapcsolatban tájékoztatja, hogy az épített környezet alakításáról és védelméről szóló 1997. évi LXXVIII. törvény (a továbbiakban: Étv.) 8. §. alapján a településrendezési eszközök módosításához hozzájárul.

A Minisztérium a további egyeztetési eljárásban nem kíván részt venni.

A Minisztérium a megkeresés során az Étv. 8. §., valamint az országos településrendezési és építési követelményekről szóló 314/2012. (XII. 8.) Korm. rendelet 9. sz. mellékletének 14. pontja alapján járt el.

Budapest, 2017. május 23.

Üdvözlettel:

Dr. Seszták Miklós
nemzeti fejlesztési miniszter
nevében és megbízásából:



Baumann Zsolt
főosztályvezető



NMHH

Nemzeti Média- és Hírközlési Hatóság

Debreceni Hatósági Iroda

Juhalak

15

Ügyiratszám: CD/14810-2/2017.

Tárgy: Alattyan község településrendezési tervének módosítása

Elektronikus levélcím: info@nmhh.hu

Iktatószámuk: 347-3/2017/F.

Ügyintézőjük: Pálinkás István mb. főépítész

Alattyan Község Önkormányzatának Polgármestere

ALATTYÁN

Szent István tér 1.

5 1 4 2

Községi Önkormányzat Polgármesteri Hivatala Alattyan:		
2017-05-23		
Egyeztetett: 103-29/2017 szám db		
Tiloszám:	Utószám:	Elő:

Tisztelt Polgármester Úr!

A Nemzeti Média- és Hírközlési Hatóság Hivatala (a továbbiakban: Hatóság), mint a tárgy szerinti településrendezési eszköz véleményezésébe bevont államigazgatási szerv az alábbi tájékoztatást adja az elektronikus hírközlési szolgáltatókról, szolgáltatásokról, akik, amelyek a rendezés alá vont területtel érintettek, valamint a hatáskörébe tartozó kérdésekben a jogszabályokon alapuló követelményekről.

Az elektronikus hírközlési építmények vonatkozásában, az elektronikus hírközlésről szóló 2003. évi C. törvény 94. § (1) bekezdése szerint: „A település tervezésénél, rendezésénél, utak és közművek építésénél, korszerűsítésénél, egyéb építmények és más létesítmények megvalósításánál, felújításánál – a külön jogszabályban meghatározott módon – biztosítani kell az elektronikus hírközlési építmények elhelyezésének lehetőségét.”

Az elektronikus hírközlési építményt elsősorban közterületen, meglévő elektronikus hírközlési építmények közös eszközhasználatával vagy más fizikai infrastruktúra elemeinek vagy más hálózatüzemeltető meglévő fizikai infrastruktúrájának felhasználásával kell elhelyezni, úgy, hogy a lehető legkisebb mértékben érintsen egyéb nem köztulajdonban lévő ingatlant.

A postai létesítmények vonatkozásában a postai szolgáltatásokról szóló 2012. évi CLIX. törvény 31. § (1) bekezdése alapján: „A település tervezésénél, rendezésénél, utak és közművek építésénél, korszerűsítésénél, egyéb építmények és más létesítmények megvalósításánál, felújításánál biztosítani kell a postai szolgáltatóhelyek, felvételi pontok és kézbesítési pontok, valamint az egyetemes postai szolgáltatás teljesítését lehetővé tevő egyéb eszközök... ..elhelyezésének lehetőségét.”

./.

Az elhelyezés területét a 253/1997. (XII. 20.) Korm. rendelet 26. § (1) bekezdése szabályozza, további műszaki iránymutatást az MSZ 7487 számú szabvány ad, míg az elhelyezés engedélyezésének feltételeit az elektronikus hírközlési építmények elhelyezéséről és az elektronikus hírközlési építményekkel kapcsolatos hatósági eljárásokról szóló 14/2013. (IX. 25.) NMHH rendelet (a továbbiakban: NMHH rendelet) határozza meg.

Az NMHH rendelet 26. § (1) bekezdésében rendelkezik arról, hogy a településfejlesztési koncepcióról, az integrált településfejlesztési stratégiáról és a településrendezési eszközökről, valamint egyes településrendezési sajátos jogintézményekről szóló 314/2012. (XI. 8.) Korm. rendelet (a továbbiakban: R.) 5. §-ában, és 9-13. §-ában szabályozott településfejlesztési koncepcióhoz, helyi építési szabályzathoz, valamint településszerkezeti tervhez továbbá a helyi építési szabályzathoz kapcsolódó megalapozó vizsgálatnak a R. 1. melléklet helyzetfeltáró munkarész 1.16.3 pontját érintő, illetve a településszerkezeti tervhez, valamint a helyi építési szabályzathoz kapcsolódó alátámasztó javaslatnak az R. 3. melléklet 35. sor 4.3. pontját érintő minimális tartalmi követelményeit az NMHH rendelet 4. melléklete határozza meg.

A megalapozó vizsgálat elektronikus hírközlési fejezetét a többi szakági munkarésszel összhangban kell elkészíteni, tartalmi részletessége függ a feladat jellegétől, a tervezett terület felhasználástól és szolgáltatási funkcióktól. A fejezetben meg kell jeleníteni a meglévő elektronikus hírközlési építmények elhelyezését a felhasználók számára elérhető, alábbi szolgáltatások vonatkozásában:

- a) helyhez kötött telefonszolgáltatás;
- b) mobil rádiótelefon szolgáltatás;
- c) vezetékes műsorelosztó szolgáltatás - analóg és digitális, valamint internet szolgáltatásra alkalmas megoldással -;
- d) internet szolgáltatás;
- e) műsorszórás.

Az elektronikus hírközlési fejezetben rögzíteni kell, hogy a területet érintően van-e előkészületben kormányzati célú, illetve jelentős elhelyezési igényrel bíró külön célú elektronikus hírközlési hálózatfejlesztés, melyek esetében ezek elhelyezési kérdéseit is érinteni kell. A fejezetnek biztosítani kell a szolgáltatásnyújtás szabadságát, a szolgáltatások szabad áramlását, be kell mutatnia a fogyasztói érdekek hatékony védelme területén a szabad szolgáltató- és szolgáltatásválasztás, az esélyegyenlőség, az egyetemes szolgáltatáshoz való hozzáférés biztosítását, az információs társadalommal összefüggő szolgáltatások, új technológiák elterjedési lehetőségét, a fejezetben össze kell vetni és értékelni kell az előzetesen beszerzett adatokat.

Az elektronikus hírközlési fejezet elkészítése során az érintett elektronikus hírközlési szolgáltatók számára lehetőséget kell biztosítani, hogy az adott településre vagy településrészeire tervezett beruházásaikról információt adjanak. Az érintett elektronikus hírközlési szolgáltatók megkeresését hitelt érdemlően igazolni kell. A megkeresés során tájékoztatni kell az érintett elektronikus hírközlési szolgáltatókat:

- a) az elektronikus hírközlési tervezési feladat címéről, típusáról, tervezési területéről,
- b) a tervezési feladat tartalmáról,
- c) az NMHH rendelet 4. melléklet 1. pontjában foglalt szempontok teljesítéséhez rendelkezésre álló és az érintett elektronikus hírközlési szolgáltatók által adható információkról.

Elektronikus hírközlési fejezetet csak az építésügyi és az építésüggyel összefüggő szakmagyakorlási tevékenységekről szóló 266/2013. (VII. 11.) Korm. rendelet 1. melléklet I. fejezet 1. rész 7. pontjában meghatározott jogosultsággal (betűjele: TH) rendelkező és névjegyzékbe vett tervező készíthet.

A helyi építésügyi szabályozások az elektronikus hírközlési építmények elhelyezésének szabályai tekintetében az NMHH rendelettel ellentétes vagy az NMHH rendelethez képest többletkövetelményeket támaztó rendelkezéseket nem tartalmazhatnak.

A Hatóság felhívja a figyelmet, hogy folyamatban van a „Digitális Nemzet Fejlesztési Program” megvalósítása - szélessávú internet elérés biztosítása - melyhez kapcsolódó beruházások, fejlesztések megvalósításának biztosítása befolyásolhatja településrendezési eszközök készítését, módosításait is.

A Hatóság az eljárás további szakaszaiban részt kíván venni, ezért kérem, hogy a terv elkészültét követően, szíveskedjék azt a Hatóság részére megküldeni, iktatószámunk válaszlevelükön történő feltüntetésével és a hírközlési szakági munkarészek csatolásával bármilyen formában (elektronikus adathordozón vagy papír alapon).

D e b r e c e n, 2017. május 18.




Slyuch András
hatósági irodavezető k.



21

**JÁSZ-NAGYKUN-SZOLNOK MEGYEI KÖZGYŰLÉS
ELNÖKE**

Szám: 92-3/2017.
Ea.: Mészáros János
megyei főépítész

Tárgy: Alattván község
településrendezési eszközeinek
módosítása

**Koczkás Gábor úr
polgármester**

Alattván Község Önkormányzata

**5142 Alattván
Szent István tér 1.**

Községi Önkormányzat Polgármesteri Hivatala Alattván:		
F	2017-06-01	
Érkezett:	347-9 db mell.	
Érkezési szám:	Utószám:	Előadó:
		pm

Tisztelt Polgármester úr!

A tárgyi rendezési terv módosításával kapcsolatban a településfejlesztési koncepcióról, az integrált településfejlesztési stratégiáról és a településrendezési eszközökről, valamint egyes településrendezési sajátos jogintézményekről szóló 314/2012. (XI.8.) Korm. rendelet (a továbbiakban Eljr.) 37. § (4) c) pontja alapján a következő állásfoglalást adom:

1. Tájékoztatom, hogy a Jász-Nagykun-Szolnok Megyei Közgyűlés a Megyei Területrendezési Tervet 2011. április 29-i ülésén a 10/2011. (IV.29.) KR. sz. rendeletével módosította. A településrendezési eszközök tervezett módosítását a hatályos Megyei Területrendezési Terv figyelembe vételével kell elkészíteni.
2. Felhívom a figyelmét arra, hogy a módosított Országos Területrendezési Tervről szóló 2003. évi XXVI. tv. 2014. január 1-től hatályos, így a településrendezési eszközök módosításakor a törvény – s kiemelten annak az átmeneti rendelkezéseket tartalmazó 31/B §-a - rendelkezéseit kell alkalmazni.
3. Kérem, hogy a tárgyi terv Eljr. 38. § szerinti véleményezési eljárása során a Jász-Nagykun-Szolnok Megyei Önkormányzatot szíveskedjenek érdekeltnek tekinteni és abba bevonni. A részünkre megküldendő dokumentációt CD adathordozón kérjük.

Szolnok, 2017. május 24.

Tisztelettel:


/Kovács Sándor/



Községi Önkormányzat Polgármesteri Hivatala Alattyan:		
F 2317 -03- 07		
Érkezett: 193-9	szám:	db mell.
Előszám:	Überszám:	Főbörög: pm



BUDAPEST FŐVÁROS
KORMÁNYHIVATALA

J. Takács

23



Ügyiratszám: BP/0801/324-1/2017.
Ügyintéző: M.-Takács Attila
Telefon: +36 1 474 1769
E-mail: majoros-takacs.attila@bfbk.gov.hu

Tárgy: Alattyan Község településfejlesztési koncepciójának és teljes közigazgatási területére készülő településrendezési eszközök megalapozó vizsgálati munkarésze egyeztetése.
Hiv. szám: 193-1/2017/F

Koczkás Gábor

**Alattyan Község Önkormányzata
Polgármester**

Alattyan
Szent István tér 1.
5142

Tisztelt Polgármester Úr!

Alattyan Község településfejlesztési koncepciójának és teljes közigazgatási területére készülő településrendezési eszközök megalapozó vizsgálati munkarésze egyeztetése tárgyú megkeresésére a közlekedési igazgatási feladatokkal összefüggő hatósági feladatokat ellátó szervek kijelöléséről szóló 382/2016. (XII. 2.) Korm. rendelet alapján az alábbiakról tájékoztatom.

2017. január 1-je után a közlekedési igazgatási feladatokkal összefüggő hatósági feladatokat ellátó szervek kijelöléséről szóló 382/2016. (XII. 2.) Korm. rendelet, valamint az integrált településfejlesztési stratégiáról és a településrendezési eszközökről, valamint egyes településrendezési sajátos jogintézményekről szóló 314/2012. (XI. 8.) Korm. rendelet (továbbiakban: Rendelet) 9. melléklet 12. pontja szerint Budapest Főváros Kormányhivatala gyorsforgalmi úttal, közúti határátkelőhellyel, víziúttal érintett település esetében rendelkezik hatáskörrel.

Fentiekre tekintettel a tárgyi megkereséssel kapcsolatban hatáskör hiányában észrevételt nem teszek. Az eljárás további szakaszában nem kívánok részt venni.


Közlekedési Főosztály
Ügyi Osztály


1066 Budapest, Teréz krt. 62. – 1387 Budapest Pf.: 1007 – Telefon: +36 (1) 474-1770 – Fax: +36 (1) 331-9917
E-mail: uto@bfbk.gov.hu- Honlap: www.kormanyhivatal.hu

Tájékoztatom továbbá, hogy Alattyan Község településfejlesztési koncepciójának és teljes közigazgatási területére készülő településrendezési eszközök megalapozó vizsgálati munkarésze egyeztetésében a közlekedési hatósági hatáskörben lejáró Jász-Nagykun-Szolnok Megyei Kormányhivatal Szolnoki Járási Hivatala Műszaki Engedélyezési és Fogyasztóvédelmi Főosztály Ütügyi Osztály rendelkezik hatáskörrel és illetékességgel.

Budapest, 2017. február 28.

dr. György István
kormány megbízott nevében és megbízásából:


Szalai György
osztályvezető



Tájékoztatásul kapja:

Jász-Nagykun-Szolnok Megyei Kormányhivatal Szolnoki Járási Hivatala Műszaki Engedélyezési
Fogyasztóvédelmi és Foglalkoztatási Főosztály Ütügyi Osztálya
(5500 Szolnok, Indóház u. 8.)



BUDAPEST FŐVÁROS
KORMÁNYHIVATALA
KORMÁNYMEGBÍZOTT



Ügyiratszám: BP/FNEF-TKI/04442-2/2017.
Ügyintéző: Dr. Ilomor Zsuzsanna
Telefon: +36 (1) 465-3850
E-mail: titkarsag@nfo.bfkh.gov.hu

Tárgy: Véleményezés Alattyan község új
településrendezési tervére vonatkozóan,
természetes gyógytényező érintettsége
szempontjából.
Melléklet: —
Hivatkozási szám: 347-3/2017/F

Koczkás Gábor
polgármester

Alattyan Község Önkormányzata

polgarmester@alattyan.hu

Ez a levél kizárólag elektronikus úton kerül megküldésre.

Tisztelt Polgármester Úr!

Alattyan község teljes közigazgatási területére vonatkozó, új településrendezési tervének elkészítése kapcsán, hivatkozott számú levelében történt megkeresésére a népegészségügyi feladatkörében eljáró Budapest Főváros Kormányhivatala (a továbbiakban: BFKH) az alábbi tájékoztatást adja.

A község területén természetes gyógytényező érintettsége nem áll fenn, ezért jelen esetben a BFKH véleményezési lehetőséggel nem rendelkezik.

Érintettség esetén a BFKH, mint államigazgatási szerv feladatát a településfejlesztési koncepcióról, az integrált településfejlesztési stratégiáról és a településrendezési eszközökről, valamint egyes településrendezési sajátos jogintézményekről szóló 314/2012. (XI. 8.) Korm. rendelet 9. számú mellékletének 25. pontja, illetve mint a környezet védelméért felelős szerv feladatát az egyes tervek, illetve programok környezeti vizsgálatáról szóló 2/2005. (I. 11.) Korm. rendelet 3. számú melléklete II.2. pontjának h) bekezdése állapítja meg.

Budapest, 2017. június „20”

Tisztelettel:


dr. György István


Községi Önkormányzat Polgármesteri Hivatala Alattyán	
☒ 2017-05-26	
Előzetes: 347-G	szám: db mell.
Előadó:	pm



EMBERI ERŐFORRÁSOK
MINISZTERIUMA

ORSZÁGOS TISZTIFŐORVOSI FELADATOKÉRT FELELŐS HELYETTES ÁLLAMTITKÁR

Judász

Iktatószám: 12949-2/2017/KORTAP

Hiv. szám: -

Ügyintéző: Dr. Dávidovits Zsuzsanna

Tel.szám: +36 1 476 1100/1220

Melléklet: 1db iratsomag

Válaszadás esetén kérem, a fenti iktatószámra
hivatkozni szíveskedjék.

Tárgy: Áttétel hatáskör megszűnése miatt

VÉGZÉS

Az **Emberi Erőforrások Minisztériuma** (1097 Budapest, Albert Flórián út 2-6.) az Alattyán Község Önkormányzat Polgármestere (5142 Alattyán, Szent István tér 1., a továbbiakban: Önkormányzat) megkeresésére indult 12949/2017/KORTAP iktatószámú eljárás iratanyagát eredetben

átteszi

a hatáskörrel és illetékességgel rendelkező **Budapest Főváros Kormányhivatala Népegészségügyi Főosztálya** részére (1138 Budapest, Váci út 174., a továbbiakban: BFKH).

Döntésem ellen önálló fellebbezésnek helye nincs.

INDOKOLÁS

Az Önkormányzat 347-3/2017/F iktatószámú levelében megkereste az Emberi Erőforrások Minisztériumát Alattyán Község településrendezési tervének tárgyában, továbbá környezeti vizsgálat szükségességével kapcsolatban, véleményezés céljából.

A településfejlesztési koncepcióról, az integrált településfejlesztési stratégiáról és a településrendezési eszközökről, valamint egyes településrendezési sajátos jogintézményekről szóló 314/2012. (XI. 8.) Korm. rendelet 2017. április 1. napjától hatályos állapota szerint:

„28. § (1) A koncepciót, a stratégiát, a településrendezési eszközöket, a kézikönyvet és a településképi rendeletet a polgármester, illetve a főpolgármester (a továbbiakban együtt: polgármester) egyezteteti a partnerségi egyeztetés szerinti érintettekkel, a 9. melléklet szerinti érintett államigazgatási szervekkel, az érintett területi és települési önkormányzatokkal.

A Korm. rendelet 9. mellékletének 25. pontja, természetes gyógytényezők, gyógyhelyek természeti adottságainak védelme szakterület tekintetében, a BFKH-t jelöli ki az egyeztetési eljárásban résztvevő államigazgatási szervként.

Cím: 1097 Budapest Albert Flórián út 2-6. Tel: +36 1 476 1100, Fax: +36 1 476 6401
e-mail: tisztifoorvos@emmi.gov.hu

Az egyes tervek, illetve programok környezeti vizsgálatáról szóló 2/2005. (I. 11.) Korm. rendelet 2017. április 1. napjától hatályos állapota szerint:

„4. § (2) A döntéshez a kidolgozó kikéri a 3. számú mellékletben meghatározott környezet védelméért felelős közigazgatási szervek (a továbbiakban: környezet védelméért felelős szervek) véleményét arról, hogy a hatáskörükbe tartozó környezet- vagy természetvédelmi szakterületet illetően várható-e jelentős környezeti hatás. E szervek véleményük kialakításában a 2. számú mellékletben foglaltak közül a hatáskörükbe tartozó és a szóban forgó terv, illetve program jellege alapján a tervre, illetve a programra vonatkoztatható szempontokat veszik figyelembe.

3. melléklet a 2/2005. (I. 11.) Korm. rendelethez

II.2. pont

h) a természetes gyógytényezők, gyógyhelyek természeti adottságainak védelmére kiterjedően: a népegészségügyi feladatkörében eljáró Budapest Főváros Kormányhivatala”

A közigazgatási hatósági eljárás és szolgáltatás általános szabályairól szóló 2004. évi CXL törvény (a továbbiakban: Ket.) 22. §-a szerint:

„22. § (1) A hatóság a joghatóságát - ezzel összefüggésben az alkalmazandó jogot -, valamint hatáskörét és illetékességét az eljárás minden szakaszában hivatalból köteles vizsgálni.


(2) Hatáskör vagy illetékesség hiányában a hatóság a kérelmet és az ügyben keletkezett iratokat - az ügyfél egyidejű értesítése mellett - haladéktalanul, de legkésőbb a kérelem megérkezésétől, folyamatban levő ügyben a hatáskör és illetékesség hiányának megállapításától számított nyolc napon belül átteszi a hatáskörrel és illetékességgel rendelkező hatósághoz.”

Megállapítottam, hogy a kérelemmel kapcsolatban az EMMI hatáskörrel és illetékességgel nem rendelkezik. Fentiekre tekintettel a rendelkező részben foglaltak szerint döntöttem, és az ügyet további ügyintézés céljából a BFKH-hoz a Ket. 22. § (2) bekezdése alapján átteszem.

Az önálló jogorvoslat lehetőségét a Ket. 98. § (2) bekezdése kizárja.

Budapest, 2017. május 22.

Az Emberi Erőforrások Minisztériuma Szervezeti és Működési Szabályzatáról szóló 33/2014. (IX. 16.) EMMI utasítás alapján az emberi erőforrások minisztere nevében eljárva:


Dr. Szentes Tamás
országos tisztifőorvosi feladatokért felelős
helyettes államtitkár

Végzést kapják:

- Budapest Főváros Kormányhivatala Népegészségügyi Főosztály (1138 Budapest, Váci út 174.)
- Alattyan Község Önkormányzat (5142 Alattyan, Szent István tér 1.)
- Irrattár

Alattyan Község Önkormányzata
Polgármester

Koczkás Gábor
polgármester úr részére

Alattyan
Szent István tér 1.
5142

Községi Önkormányzat		
Polgármesteri Hivatal		
Alattyan		
Ugyintéző/előadó:		
F 2017-04-20		
Ekezettszám: 193-24		
szám..... mell.		
Előszám:	Utószám:	Ellenőrző:
		PM

Iktatószám: K-6546/2017/
NIF22005/2017/
Ugyintéző/előadó: Bartkó Gábor
Melléklet: -

Tárgy: Alattyan Község Településfejlesztési Konceptiójának és teljes közigazgatási területére készülő településrendezési eszközök megalapozó vizsgálati munkarésze egyeztetési eljárása

Tisztelt Polgármester Úr!

Köszönettel vettük a 193-1/2017 iktatószámon megküldött értesítésüket, melyben tájékoztattak Alattyan Község módosított településfejlesztési dokumentumának és településrendezési eszközeinek véleményezési anyagáról.

Tájékoztatjuk, hogy Alattyan közigazgatási területét az alábbi projektünk érinti, mellyel kapcsolatban jelenleg **nem történik előkészítési tevékenység:**

- **32. sz. főút Hatvan - Jászfényszaru közötti szakasz 115 kN-os tengelyterhelésre való megerősítése, kerékpárút építése valamint a 9+332 km szelvényben vasúti külön szintű átvezetés és ívkorrekció építési munkái**
A burkolatmegerősítésre és a kerékpárút építésére vonatkozó engedélyezési és kiviteli tervek elkészültek, a jogerős építési engedély rendelkezésre áll.

Kérjük a 32. sz. főúttal párhuzamosan vezetett (tervezett) kerékpárutat településfejlesztési dokumentumaikban szerepeltetni szíveskedjenek.

Továbbá kérjük a kerékpárút és a főút tervezett burkolatmegerősítése kapcsán módosult telekhatárok (kisajátítási vonalak), későbbi szakaszban módosítandó településrendezési eszközeikbe való átvezetését.

A burkolatfelújítás és a kerékpárút, településrendezési eszközök módosításához szükséges szerkeszthető állományának (DWG) eléréséhez, külső tárhelyet biztosítottunk, melynek elérhetősége:

<https://webdav.nif.hu/index.php/s/r0YqTPIdbUHKtdW>
jelszó: **ycJG5LEK**

Kérjük a fentiek szíves figyelembe vételét.

Fővárosi Törvényszék Cégbírósága által
01-10-044180 cégjegyzékszámom bejegyezve
T: +36 1 436 8100 F: +36 1 436 8110

NIF Zrt.
1134 Budapest, Váci út 45.
E: info@nif.hu H: www.nif.hu

NIF NEMZETI
INFRASTRUKTÚRA
FEJLESZTŐ ZRT.


A településfejlesztési dokumentumok és településrendezési eszközök készítése során esetlegesen felmerülő további kérdéseikben – az érintett országos közúti és vasúti infrastruktúra elemeivel kapcsolatban – állunk szíves rendelkezésükre.


Kapcsolattartó: Bartkó Gábor
projektvezető
tel: (+36) 20 260 32 30
e-mail: bartko.gabor@nif.hu

Budapest, 2017. április 12.

Tisztelettel:

NIF Zrt.


Pántya József
útfejlesztési igazgató


Kérszigeti Alex
projektiroda-vezető