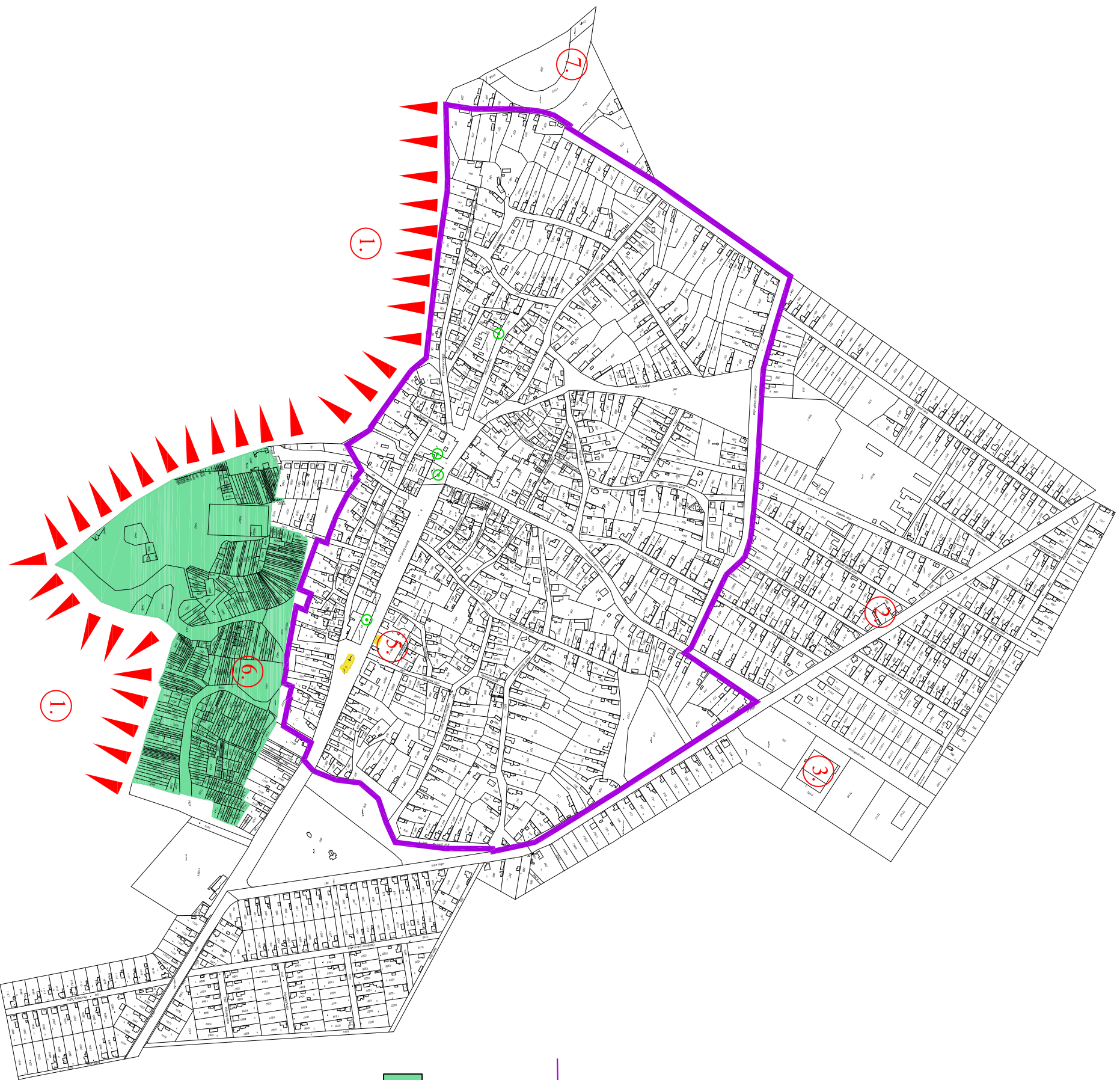


# ALATTYÁN












KÖZSÉG


TELEPÜLÉSRENDEZÉSI TERVE

M = 1 : 4 000



### Jelmagyarázat

-  belterületi határ
-  védett helyi művelési érték
-  Zagyva folyó és természeti környezete
-  Helyi védett izraelita temető
-  Működő ipari vállalkozás
-  Történelmileg kialakult településszerkezet
-  Gece emlékház
-  Kiskertek természetközeli területe
-  Horgászó
-  Helyi jelentőségű védett természeti érték
- 

 **KISZÉLOVICS ÉS TÁRSA TELEPÜLÉSRENDEZŐ KFT.**  
5000 Szekesfehérváros, Szabó Krt. 52. II/5

ALATTYÁN KÖZSÉG TELEPÜLÉSRENDEZÉSI TERVE

ERTÉKTERKEP

Méretarány	Dátum	Méret
M = 1 : 4 000	Szeptember 2016. Március	ET - 1
Tervező/alkotó	Tekintélybírálat	Számjegyzék száma
